

La réserve naturelle Cornelys Millen

La réserve naturelle de la Cornelys Millen s'étend entre les localités de Troisvierges, Basbellain et Wilwerdange à l'extrême nord du Luxembourg. Cette réserve présente de nombreuses zones humides traversées par des cours d'eau. Ces habitats constituent un des derniers refuges du haut-plateau pour de nombreuses espèces animales et végétales menacées, comme p. ex. la cigogne noire qui niche au Luxembourg depuis 1993 et que l'on peut occasionnellement y observer.

Le sentier nature Cornelys Millen va vous permettre de découvrir la réserve naturelle et ses environs avec leurs différents biotopes. Vous pouvez apprendre beaucoup de choses intéressantes sur les plantes et les animaux qui y vivent.

Par exemple, saviez-vous déjà:

Quels **organismes** vivent auprès des poissons dans les cours d'eau?

Comment la **forêt** peut succéder à une prairie?

Qu'est-ce qui permet de distinguer la cigogne noire et le **héron cendré** en vol?

Que les **talus de chemin de fer** ne sont pas seulement utiles au train?

D'où **la bistorte** tient-elle son nom?

Quel arbuste préfère les **sols acides**?

Quelles sont les différentes **fonctions** d'une haie?

Voulez-vous en savoir plus?

Le sentier nature Cornelys Millen et la brochure vous dévoileront de nombreux secrets de la nature. D'autre part, un chemin sur pilotis vous permettra de contempler de près les fleurs des prés humides. Depuis l'observatoire vous pouvez regarder les oiseaux sans les déranger.

Kontakt/Contact

Naturpark Our

12, Parc
L-9836 Hosingen
Tel: +352/908188-1
info@naturpark-our.lu

www.naturpark-our.lu

Touristinfo Troisvierges

4, rue d'Asselborn
L-9907 Troisvierges
Tel: +352 24 51 48 81
info@visittroisvierges.lu

www.visittroisvierges.lu

Es bietet sich die Anreisemöglichkeit mit dem Zug an, denn der Weg beginnt und endet am Bahnhof von Troisvierges. So können Sie nicht nur einen lehrreichen, sondern auch einen umweltfreundlichen Tag in der Natur verbringen.

Vous avez la possibilité de venir en train puisque le point de départ et d'arrivée du sentier est à la gare de Troisvierges. Ainsi vous pouvez passer une journée à découvrir les trésors de la nature tout en respectant l'environnement.

Fahrplan/ Horaires du train:

www.mobiliteit.lu

Troisvierges

Commune de
Troisvierges



© Mizz Foxy



Naturlehrpfad Cornelys Millen Sentier nature



Der Naturlehrpfad Cornelys Millen

Das Naturschutzgebiet Cornelys Millen erstreckt sich zwischen den Ortschaften Troisvierges, Basbellain und Wilwerdange im äußersten Norden Luxemburgs. Das Gebiet ist von zahlreichen Gewässern und Feuchtgebieten geprägt. Diese Lebensräume bilden auf dem Hochplateau die letzten Rückzuggebiete für viele bedrohte Tier- und Pflanzenarten. U. a. ist hier der seltene und scheue Schwarzstorch, der seit 1993 in Luxemburg brütet, gelegentlich anzutreffen.

Der Naturlehrpfad Cornelys Millen führt Sie durch das Naturschutzgebiet, wo Sie verschiedene Lebensräume entdecken können. Außerdem erfahren Sie Spannendes und Lehrreiches über viele interessante Tiere und Pflanzen.

Wussten Sie zum Beispiel schon:

Welche **Lebewesen** außer den Fischen in den Fließgewässern leben?

Wie aus einer Wiese ein **Wald** entsteht?

Was den Schwarzstorch und den **Graureiher** im Flug unterscheidet?

Dass die **Eisenbahndämme** nicht nur für den Zug nützlich sind?









Was dem **Schlangen-Knöterich** seinen Namen gibt?

Welcher Strauch auf **bodensauren** Standorten vorkommt?

Die **Funktion** einer Hecke?

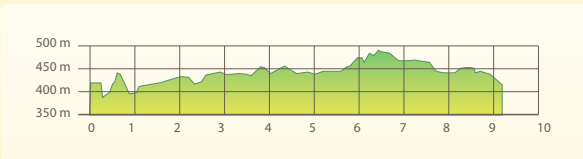
Sind Sie neugierig geworden?

Dann ist der Naturlehrpfad Cornelys Millen und die dazugehörige Broschüre genau das Richtige, um Antworten auf viele Naturfragen zu bekommen. Außerdem lässt Sie ein Holzsteg das Blütenmeer einer Feuchtwiese hautnah bewundern, und vom Beobachtungsstand aus können Sie den Vögeln ungestört zuschauen.

-  Ausgangspunkt / Point de départ
-  Beobachtungsstand / Observatoire
-  Holzsteg / Passerelle en bois
-  Wald / Forêt
-  Feuchtwiese / Pré humide
-  Bach / Ruisseau
-  Naturlehrpfad / Sentier nature
-  Abkürzung / Raccourci

Infotafeln / Panneaux d'information

-  1 Die Heidelandschaft / La lande bruyère
-  2 Wasserläufer / Gerris
-  3 Lebensraum Woltz / Habitat Woltz
-  4 Feuchtgebiet Auf Knirchen / Zone humide Auf Knirchen
-  5 Vögel der Öslinger Feuchtgebiete / Oiseaux des zones humides de l'Oesling
-  6 Naturschutzgebiet / Réserve naturelle „Cornelys Millen“
-  7 Pflanzen der Feuchtwiese / Plantes des prés humides
-  8 Stillgewässer / Eaux dormantes
-  9 Wälder im Ösling / Forêts de l'Oesling
-  10 Landschaftselemente / Éléments du paysage



Länge des Naturlehrpfades / Longueur du sentier:

9 km

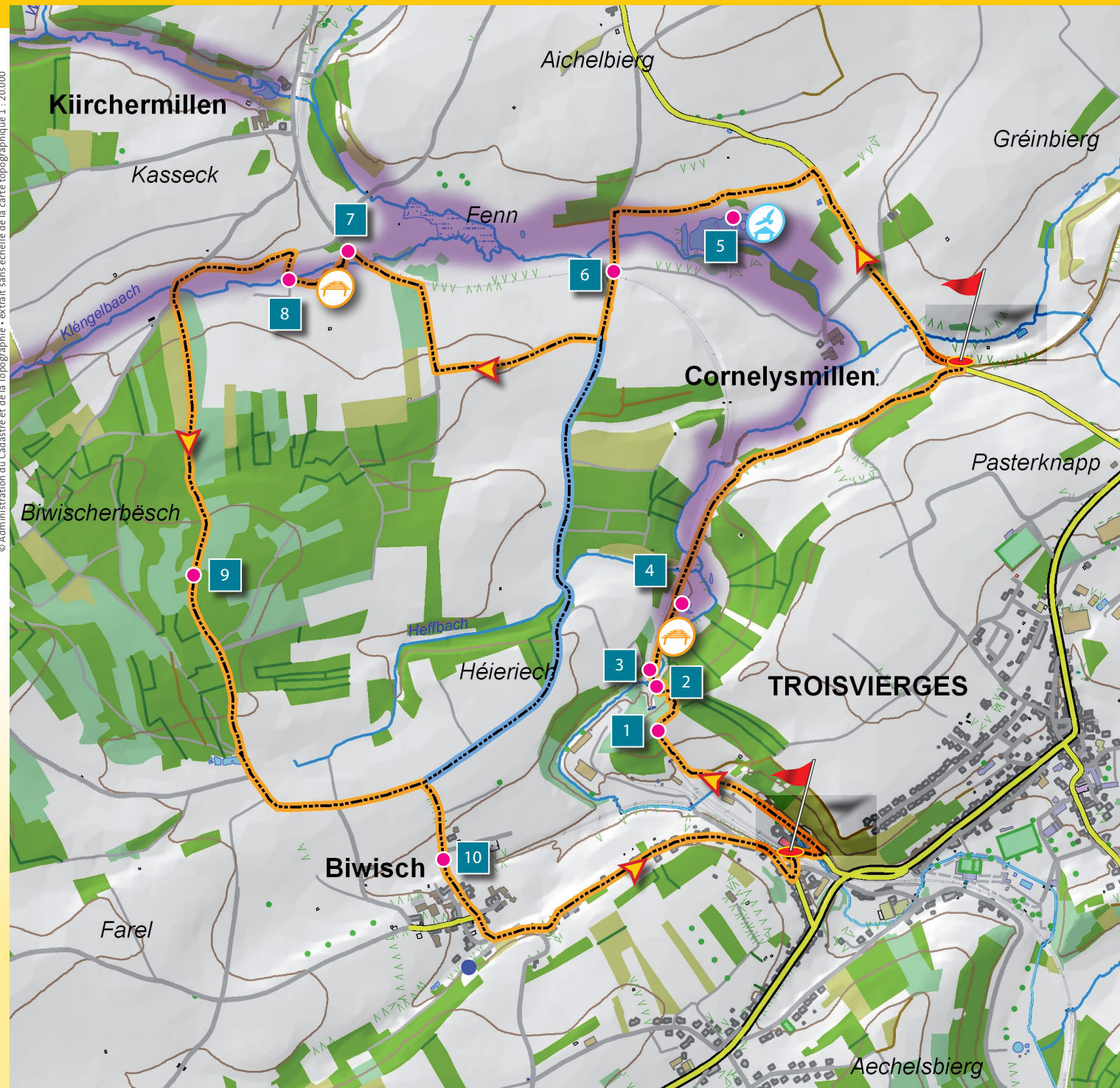
Dauer/Durée: 2 h

Schwierigkeitsgrad/Degré de difficulté:

einfach/facile



© Administration du Cadastre et de la Topographie - extrait sans échelle de la carte topographique 1 : 20.000



Nicht für Rollstühle und Kinderwagen geeignet.
Non-approprié pour chaises roulantes et poussettes.

Deutschsprachige Broschüre erhältlich: Touristinfo (Camping), Brasserie Orion (Bahnhof), Gemeindehaus Troisvierges.
Brochure en français disponible: Office de Tourisme (camping), Brasserie Orion (gare) et Maison Communale Troisvierges