INDICATEURS D'ACTION

Naturpark Our
12, Parc
L-9836 Hosingen
www.naturpark-our.lu

TABLE DES MATIÈRES

Introduction 5

Missions, champs d´action et indicateurs d´action 8

Structure du document d'évaluation – Fiche-type 10

Abréviations 12

INDICATEUR D'ACTION 1: Actions de sauvegarde et de remise en état du milieu naturel 15

1.1. Mise en œuvre des plans d'actions 15

1.2. Plantation et taille d´arbres et de haies 19

INDICATEUR D'ACTION 2: Actions menées pour encourager les groupes d'acteurs-clés de l'évolution du milieu (agriculteurs, sylviculteurs, élus locaux, etc.) à adopter des pratiques plus respectueuses du patrimoine naturel 22

2.1. Programme « biodiversité » : contribution à la mise en œuvre du régime d'aides pour la sauvegarde de la diversité biologique 22

2.2. Gestion alternative et extensive de l'espace vert public 23

2.3. Gestion alternative et extensive de l'espace vert privé 24

2.4. Accompagnement des communes membres du Parc naturel dans la mise en œuvre du « Pacte Nature » en collaboration intercommunale 24

INDICATEUR D'ACTION 3: Expertises et diffusions scientifiques relatives au patrimoine naturel 27

3.1. Inventaires 28

INDICATEUR D'ACTION 4: Actions dans le cadre de la mise en œuvre des plans de gestion Natura 2000 30

4.1. Mise en œuvre des plans de gestions Natura 2000 30

INDICATEUR D'ACTION 5: Actions menées pour encourager les sylviculteurs à adopter des pratiques durables de gestion des forêts 33

5.1. Sensibilisation et proposition de possibilités de pratiques durables de gestion des forêts 33

INDICATEUR D'ACTION 6: Actions menées en vue de protéger le climat et de promouvoir les énergies renouvelables 35

6.1. Accompagnement des communes membres du Parc naturel dans la mise en œuvre du « Pacte Climat » en collaboration intercommunale 35

6.2. Klima Agence infopoint Naturpark Our 37

6.3. Échange et coopération 38

INDICATEUR D'ACTION 7: Actions menées en vue de protéger les eaux (Partenariat de cours d'eau) 40

7.1. Gestion du partenariat de cours d'eau 40

INDICATEUR D'ACTION 8: Actions menées en vue de protéger les sols 43

8.1. Gestion du projet « Plan d'action ... sans pesticides » 43

INDICATEUR D'ACTION 9: Actions menées en vue de protéger l'air 45

INDICATEUR D'ACTION 10: Actions de valorisation et de protection du patrimoine culturel 46

10.1. Mise en valeur du patrimoine culturel transfrontalier des anciennes routes postales Tour & Tassis du 16e et 17e siècle (commune de Wincrange) 46

10.2. Mise en valeur du patrimoine de guerre 48
10.3. Soutien d'événements culturels 49
10.4. Accompagnement d'acteurs pour la mise en valeur du patrimoine culturel 49

INDICATEUR D'ACTION 11: Actions organisées pour sensibiliser et éduquer au développement durable 52
11.1. Fête annuelle du Parc naturel - « Fuersch duer um Naturparkfest ! » 52
11.2. Activités pour enfants « Kinder-Erlebnisprogramm » 54
11.3. Ecole du Goût 55
11.4. Publications pédagogiques 57
11.5. Actions de sensibilisation et de formation dans le cadre du pacte climat et de la campagne « ... sans pesticides » 58
11.6. Actions de sensibilisation et d'information sur la protection des insectes 58
11.7. Actions de sensibilisation dans les zones Natura 2000 59
11.8. Naturparkschoul 60
11.9. Portail « Spannend am Naturpark » 61
11.10 Planification et réalisation de la manifestation « Au Goût du Terroir » d'Esch2022 61

INDICATEUR D'ACTION 12: Activités menées dans le cadre de la gestion des maisons des parcs 64
12.1. L'EXPO (Centre écologique Parc Hosingen) 64

INDICATEUR D'ACTION 13: Actions de valorisation et de promotion des produits régionaux 66
13.1. Faire connaissance des producteurs locaux et établir des réseaux dans les trois parcs 66
13.2. Coordination « Natur genéissen » 67
13.3. Actions de promotion des produits régionaux et de soutien des producteurs 67
13.4. Mise en réseau, assistance et coopération 69

INDICATEUR D'ACTION 14: Actions de valorisation des produits forestiers 70
14.1. Proposition de possibilités de pratiques durables de gestion des forêts 70

INDICATEUR D'ACTION 15: Actions de promotion d'une économie durable 72
15.1. Conseil des petites et moyennes entreprises Guichet unique PME 72

INDICATEUR D'ACTION 16: Actions de conseil des agriculteurs 74

INDICATEUR D'ACTION 17: Actions menées en faveur d'un tourisme durable 75
17.1. Sentier de découverte « Mam Robi duerch de Bësch » 75
17.2. Sentier de découverte « Klangwanderwee », Hoscheid 75
17.3. Visites guidées « Post History T'Ouren » et « Sentier des passeurs » 76
17.4. Mise en valeur touristique des anciennes ardoises 76
17.5. « Naturpark Info Points » 77
17.6. Accompagnement, mise en réseau et appui technique en vue de la création d'infrastructures touristiques durables 77
17.7. WebGIS public (version classique et mobile), naturpark.geoportail.lu 78
17.8. Projet LEADER « Valeurs des parcs - Regionalität im Éislek erleben und geniessen » 78
17.9. « Lauschtouren » 79
17.10. Programme de découverte des Parcs naturels 80

INDICATEUR D'ACTION 18: Actions menées en faveur d'un aménagement du territoire respectueux du patrimoine naturel et culturel 82
18.1. Conseiller en éclairage 82

INDICATEUR D'ACTION 19: Actions menées dans le cadre du SIG 86
19.1. Système d'Informatique Géographique (SIG) Régional Nord 86

INDICATEUR D'ACTION 20: Actions menées en faveur d'une mobilité durable 88
20.1. Actions de mobilité durable 88

INDICATEUR D'ACTION 21: Partenariats et coopérations engagés avec d'autres acteurs 90
21.1. Activités d'échange au niveau national et international 90
21.2. Parc naturel transfrontalier germano-luxembourgeois 91

INDICATEUR D'ACTION 22: Implications dans des projets européens 94
22.1. Implication en tant que partenaire de projet (INTERREG, LEADER) 94
22.2. Implication en tant que partenaire méthodologique 95

INDICATEUR D'ACTION 23: Actions de marketing 97
23.1. Publications à diffusion régulière 97
23.2. Publications thématiques 97
23.3. Sites web et médias sociaux 98
23.4. Relation avec la presse 99
23.5. Productions audiovisuelles 100
23.6. Présence avec un stand d'info lors d'événements clés 100
23.7. Panneaux de signalisation 101
23.8. Service « Plotter » 101

INDICATEUR D'ACTION 24: Actions menées dans le cadre de la gestion de la Ressource Database 103
24.1. Gestion et alimentation de la Ressource-Database 103

INDICATEUR D'ACTION 25: Initiatives de participation et de recueil d'avis et de propositions des habitants (et des visiteurs) du parc 105
25.1. Recueil d'avis et d'idées 105
25.2. Initiatives de participation 105

INDICATEUR D'ACTION 26: Actions menées dans le cadre de la « Charte du paysage » (Leitmotiv : « Natur a Landschaft am Éislek ») 107
26.1. Charte du paysage 107
26.2. Nature's Luxembourg 108
26.3. Gestion du projet INTERREG Europe NIGHT LIGHT 2017-2021 108
26.4. Webwalking am Kiischpelt 108

Impressum 110

INTRODUCTION

Conformément à la loi modifiée du 10 août 1993 relative aux parcs naturels, trois Parcs naturels ont été déclarés :

- Le Parc naturel de la Haute-Sûre déclaré par règlement grand-ducal du 6 avril 1999 ;
- Le Parc naturel de l'Our déclaré par règlement grand-ducal du 9 juin 2005 ;
- Le Natur- & Geopark Mëllerdall déclaré par règlement grand-ducal du 17 mars 2016.

Lors du processus de renouvellement des Parcs naturels de la Haute-Sûre et de l'Our en 2016, des réflexions sur la mise en place d'un **système de monitoring** ont eu lieu ayant la double finalité :

- de fournir des données qui permettent un suivi en continu des actions et de leur impact afin de pouvoir, le cas échéant, ajuster en temps utile les moyens financiers et humains;
- d'évaluer l'efficacité des actions du Parc naturel.

En juin 2015, lors d'un **débat d'orientation** sur les Parcs naturels dans la Chambre des Députés, les honorables députés ont, de leur côté, confirmé l'importance de pouvoir identifier et recenser de manière régulière les actions menées par les Parcs naturels. Cette demande a été motivée par le souci de rendre plus lisible les activités des Parcs naturels et de consolider leur rôle en tant qu'instrument de développement durable des régions rurales.

Afin de répondre à cette demande, le Département de l'Aménagement du territoire (Dater) du Ministère du Développement durable et des Infrastructures (MDDI) a pris l'initiative d'instaurer un **groupe de travail** en 2016, réunissant le personnel des trois Parcs naturels ainsi que des experts scientifiques du Luxembourg Institute of Socio-Economic Research (LISER). La mission du groupe de travail était de définir une **grille d'indicateurs** permettant de documenter les actions des Parcs naturels.

Le défi était de trouver des indicateurs avec les **propriétés** suivantes :

- **simplicité :** les indicateurs doivent être aisés à renseigner et ne doivent pas générer une charge de travail additionnelle trop lourde pour les Parcs naturels ;
- **exhaustivité :** les indicateurs doivent permettre d'inventorier et de détailler l'ensemble des actions et projets menés par les Parcs naturels qui répondent aux missions qui leur sont confiées ;
- **pertinence :** les indicateurs doivent permettre de révéler les contributions réelles des Parcs naturels aux objectifs fixés par la loi de 1993 ou attendus par la société ;
- **souplesse dans les limites d'un cadre fixé par la loi :** compte-tenu du spectre très étendu des missions couvertes par les trois Parcs naturels et de la nature évolutive des priorités d'action dans le temps, les intitulés des indicateurs ne peuvent qu'être très larges pour regrouper un maximum d'actions dans une grille qui reste de dimension raisonnable ;
- **reproductibilité dans le temps :** les indicateurs doivent pouvoir être renseignés à intervalles réguliers, afin de mettre en lumière l'évolution des activités des Parcs naturels.

Sur base de ces prémisses, le groupe de travail a élaboré une **grille unique** d'indicateurs applicables aux trois Parcs naturels tout en distinguant **deux types** d'indicateurs :

- les **indicateurs d'actions**, qui visent à recenser l'ensemble des actions réalisées par les Parcs naturels en vue de répondre aux objectifs opérationnels prévus par la loi modifiée du 10 août 1993 relative aux parcs naturels (Art. 2.) et aux objectifs concrets définis par leurs plans de travail décennaux (études détaillées) ;
- les **indicateurs d'état (effets directs ou indirects, plus-value pour la région)**, qui permettent de rendre compte de l'évolution du territoire que les Parcs sont susceptibles d'influencer au travers de leurs actions. Les indicateurs d'état aident à renseigner sur la mise en œuvre des objectifs politiques dans les régions.

Toute démarche de recensement des actions d'une institution à l'aide d'une grille d'indicateurs se heurte cependant à certaines **limites**, qu'il importe de rappeler et de spécifier pour le cas particulier des Parcs naturels.

Une limite concerne par exemple le problème de pouvoir **quantifier** une action d'une manière précise et objective. A titre d'exemple, la création de x km de sentiers de randonnée pédestre peut être une bonne chose sous l'angle du développement touristique. Dans un contexte de renaturation d'espaces à haute valeur écologique, cette action n'est cependant pas toujours avantageuse. Un même chiffre, dans deux contextes différents, peut donc avoir des significations diamétralement opposées.

S'il est difficile de quantifier une action, c'est aussi parce que le Parc naturel agit soit souvent de manière indirecte, soit que le personnel du Parc intervient souvent d'une manière plutôt « discrète » en tant qu'initiateur/catalyseur (d'une innovation), « networker », médiateur ou conseiller. Ces types de missions ne sont souvent pas quantifiables, mais traduisent cependant la **valeur spécifique et l'originalité** de l'action des Parcs naturels, qui restent les acteurs principaux du développement régional.

En matière des indicateurs d'état, il faut être conscient qu'un Parc naturel n'est pas une île en autarcie et les résultats observés lors de l'évolution ne peuvent pas tous être imputés au Parc naturel, car l'évolution du territoire est le fruit d'actions et de la politique d'une multitude d'acteurs. En plus, il existe des tendances régionales ou nationales fortes contre lesquelles il est difficile d'agir (pression foncière, développement économique, ...). Les Parcs naturels ne peuvent donc pas être tenus responsables ou seuls responsables de l'évolution du territoire.

Sur base de ces constats, il est évident que surtout les **indicateurs d'action** seront le cœur du travail d'évaluation des Parcs naturels qui aura pour objet de documenter de manière aussi complète que possible l'ensemble des opérations entreprises.

Les Parcs naturels disposent d'un dispositif d'évaluation à deux niveaux :

- un bilan évaluatif annuel et
- un bilan décennal à l'issue des plans d'action (études détaillées).

A partir de l'exercice 2022, le bilan évaluatif annuel est complété par un aperçu sur l'apport des Parcs naturels à la mise en œuvre des objectifs de développement durable (ODD) de l'Agenda 2030 des Nations Unies (https://www.un.org/sustainabledevelopment/fr/objectifs-de-developpement-durable/) respectivement du Plan National de Développement Durable « Luxembourg 2030 ».

Source : Réseau des parcs suisses (2019)

En effet, en tant que régions modèles pour le développement durable des aires rurales, les Parcs naturels sont des maillons régionaux importants à la concrétisation des objectifs de développement durable national/international sur le terrain, en partenariat avec les autres acteurs.

MISSIONS, CHAMPS D´ACTION ET INDICATEURS D´ACTION

En vue d'une meilleure communication des missions des Parcs naturels, le Département de l'Aménagement du territoire (Dater) du Ministère du Développement durable et des Infrastructures (MDDI) a proposé en 2017 un organigramme avec une structure uniforme aux trois Parcs naturels. Cet organigramme, qui a été mis à jour en janvier 2022 par le bureau du PNO s'oriente aux objectifs de la loi modifiée du 10 août 1993 relative aux Parcs naturels. Dorénavant l'organigramme général de chaque Parc naturel se présente comme suit :

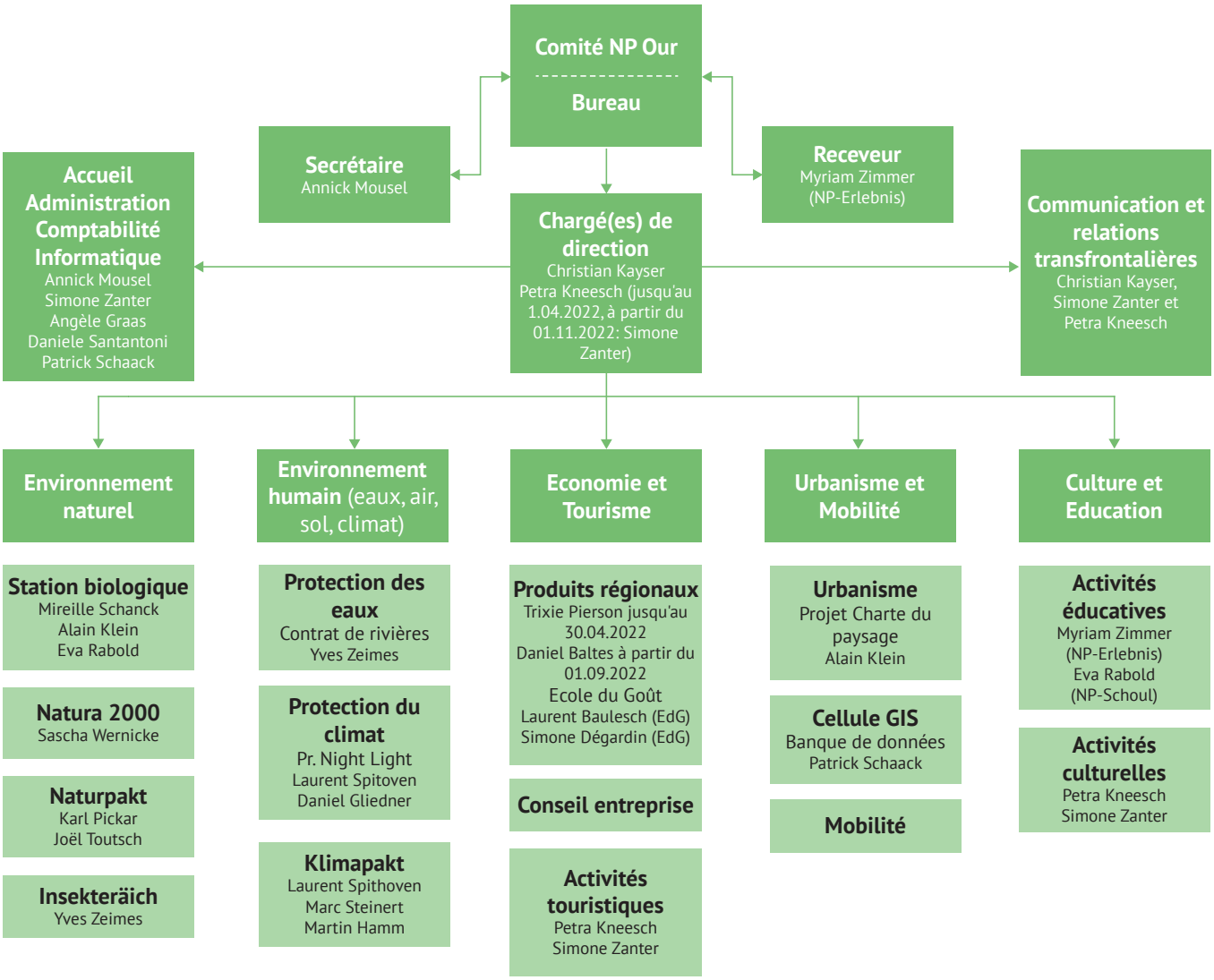

Les champs d'actions des différents services des Parcs naturels varient en fonction de la spécificité et de l'orientation du Parc naturel en question.

C'est sur cette base, que le groupe de travail a défini **26 indicateurs d'action** qui servent à documenter les projets et actions des Parcs naturels :

- 24 indicateurs se rattachent à des champs d'action renvoyant à chaque grande mission des Parcs naturels (conformément à la loi modifiée du 10 août 1993 relative aux Parcs naturels (Art. 2.)).
- 1 indicateur supplémentaire a été rajouté qui s'intitule « Communication, démocratie locale, partenariats, relations transfrontalières ». Cette mission est transversale et se prête bien pour souligner le rôle des Parcs naturels en tant qu'animateur territorial.
- 1 indicateur relatif au « leitmotiv » de chaque Parc naturel a été ajouté, afin de prendre en considération les lignes directrices propres aux spécificités du Parc naturel.

Le tableau ci-après reprend les **26 indicateurs d'action** du Parc naturel de l'Our.

Domaines d'activités des Parcs naturels*	Champs d'action	Indicateurs d'action
ENVIRONNEMENT NATUREL *(Conservation et restauration du caractère et de la diversité du milieu naturel, de la faune et de la flore indigènes)*	**Station biologique**	1. Actions de sauvegarde et de remise en état du milieu naturel 2. Actions menées pour encourager les groupes d'acteurs-clés de l'évolution du milieu (agriculteurs, sylviculteurs, élus locaux, etc.) à adopter des pratiques plus respectueuses du patrimoine naturel 3. Expertises et diffusions scientifiques relatives au patrimoine naturel
	Natura 2000	4. Actions dans le cadre de la mise en oeuvre des plans de gestion Natura 2000
	Forêts	5. Actions menées pour encourager les sylviculteurs à adopter des pratiques durables de gestion des forêts
ENVIRONNEMENT HUMAIN (eaux, air, sol, climat) *(Sauvegarde de la pureté de l'air et des eaux ainsi que de la qualité des sols)*	**Protection du climat Énergies renouvelables**	6. Actions menées en vue de protéger le climat et de promouvoir les énergies renouvelables
	Protection des eaux	7. Actions menées en vue de protéger les eaux
	Protection des sols	8. Actions menées en vue de protéger les sols
	Protection de l'air	9. Actions menées en vue de protéger l'air
CULTURE ET EDUCATION *(Conservation et restauration du patrimoine culturel)*	**Activités culturelles**	10. Actions de valorisation et de protection du patrimoine culturel
	Activités éducatives	11. Actions organisées pour sensibiliser et éduquer au développement durable
	Maisons des parcs	12. Actions menées dans le cadre de la gestion des Maisons des parcs
ÉCONOMIE ET TOURISME *(Promotion et orientation d'un développement économique et socio-culturel intégrant les aspirations légitimes de la population en ce qui concerne leurs possibilités d'emploi, leur qualité de vie et d'habitat)* *(Promotion et orientation d'activités de tourisme et de loisirs)*	**Produits régionaux**	13. Actions de valorisation et de promotion des produits régionaux 14. Actions de valorisation des produits forestiers
	Conseil entreprises	15. Actions de promotion d'une économie durable
	Conseil agricole	16. Actions de conseil des agriculteurs
	Activités touristiques	17. Actions menées en faveur d'un tourisme durable
URBANISME ET MOBILITÉ *(Promotion et orientation d'un développement économique et socio-culturel intégrant les aspirations légitimes de la population en ce qui concerne leurs possibilités d'emploi, leur qualité de vie et d'habitat)*	**Urbanisme**	18. Actions menées en faveur d'un aménagement du territoire respectueux du patrimoine naturel et culturel
	Cellule SIG	19. Actions menées dans le cadre du SIG
	Mobilité	20. Actions menées en faveur d'une mobilité durable
COMMUNICATION, DÉMOCRATIE LOCALE, PARTENARIATS, RELATIONS TRANSFRONTALIÈRES	**Partenariats**	21. Partenanats et coopérations engagés avec d'autres acteurs
	Financements européens	22. Implications dans des projets européens
	Communication Identité régionale	23. Actions de marketing (journal, points d'information, sites web, newsletter, présence foires, etc.) 24. Actions menées dans le cadre de la gestion de la Resource Database
	Démocratie participative	25. Actions de participation et de recueil d'avis/propositions des habitants du Parc naturel
LEITMOTIV PARC NATUREL DE L'OUR **Natur a Landschaft am Eislek** *(Promotion et orientation d'un développement économique et socio-culturel intégrant les aspirations légitimes de la population en ce qui concerne leurs possibilités d'emploi, leur qualité de vie et d'habitat)*	**Protection du paysage**	26. Actions menées dans le cadre du projet de la charte du paysage

** les textes en italique entre paranthèses correspondent aux objectifs prévus par l'art.2. de la loi PN de 1993*

STRUCTURE DU DOCUMENT D'ÉVALUATION – FICHE-TYPE

Il s'agit de remplir selon le modèle ci-dessous, pour chacun des 26 indicateurs, les actions menées par le Parc naturel pendant l'exercice en question, les effets directs et indirects de ces actions (indicateurs d'état), son rôle, ses partenaires, la temporalité des actions, les documents de référence en termes d'objectifs pour l'action ainsi que des informations complémentaires.

Fiche type

INDICATEUR D'ACTION N°__ : INTITULÉ DE L'INDICATEUR

Mission de référence à laquelle se rattache l'indicateur

Il s'agit ici de montrer à quelle mission du Parc naturel, telle que définie par la loi de 1993, l'indicateur se rattache. (Une mission supplémentaire devenue importante pour les Parcs naturels a été rajoutée : « Communication, démocratie locale, partenariats, relations transfrontalières ».)

Champ d'action

Il s'agit ici d'une explication apportée au domaine d'activité des Parcs naturels, qui précise l'objectif des actions renseignées par l'indicateur et qui correspond souvent aux différents services des Parcs naturels.

Objectifs

Ce champ indique les documents de référence en termes d'objectifs pour l'action aussi bien sur le niveau régional que national.

Actions pour l'année x

Ce chapitre comprend toutes les actions menées pendant l'exercice en question s'inscrivant dans le cadre de l'indicateur.

Rôle du parc

Il importe, pour chaque action, d'indiquer avec quelle tâche/responsabilité le Parc naturel est impliqué :

- porteur ;
- partenaire ;
- coordinateur ;
- conseiller ;
- support financier ;
- lobbyiste ;
- mise en réseau.

L'indication d'une tâche exprime en même temps une certaine hiérarchie : la tâche la plus complexe est indiquée et traduit automatiquement les tâches plus faibles sans les énumérées (p.ex. en tant que porteur, le Parc est en même temps coordinateur).

Partenaires

Ce champ énumère tous les partenaires associés à une action : communes, autres partenaires locaux, régionaux, transfrontaliers ainsi que les financeurs.

Temporalité des actions

Ce champ renseigne si les actions sont réalisées de manière récurrente chaque année, de manière ponctuelle ou bien sur plusieurs années : en continu, annuel, ponctuel, exceptionnel, période exacte. Cette information est importante pour savoir à quelle fréquence l'indicateur doit être renseigné.

Informations complémentaires

Toute information complémentaire sera ajoutée sous ce point, qu'elle soit chiffrée ou textuelle pour expliciter la manière dont le Parc naturel adapte l'intitulé de l'indicateur à son contexte spécifique.

Indicateur d'état (Effets directs et indirects, plus-value pour la région)

Cet indicateur devrait permettre de rendre compte de l'évolution du territoire que les Parcs naturels sont susceptibles à influencer au travers de leurs actions. Toutefois, puisque cette évolution est le fruit d'actions d'une multitude d'acteurs, les Parcs vont renseigner ici d'une manière plus générale comment ils contribuent avec l'action en question à l'atteinte les objectifs politiques.

ABRÉVIATIONS

AAL	Amateurs Astronomes Luxembourg
ACT	Administration du cadastre et de la topographie
AGE	Administration de la gestion de l'eau
AGRETA	Ardenne Grande Région Eco-Tourisme et Attractivité
ALAC	Agence luxembourgeoise d'action culturelle
A.M.V.A.	Association des Mal-Voyants et Aveugles
ANF	Administration de la nature et des forêts
ARGE	Arbeitsgemeinschaft
ASTA	Administration des Services techniques de l'Agriculture
BCEE	Banque et Caisse d'Epargne de l'Etat
BEO	Bauereninitiatv fir d'Éislek an den Naturpark Our
BTS	Brevet de Technicien Supérieur
CEBA	Cercle d'études sur la Bataille des Ardennes
CELL	Centre for Ecological Learning Luxembourg
CIPHO	Centre d'intervention Parc Hosingen
CMS	Content Management System
CNA	Centre national de l'Audiovisuel
CNDS	Comité national de défense social
CNFPC	Centre national de la formation professionnelle continue
COL	Centrale ornithologique Luxembourg
Communes du NGP Mëllerdall	Beaufort, Bech, Berdorf, Consdorf, Echternach, Fischbach, Heffingen, Larochette, Nommern, Rosport- Mompach, Waldbillig
Communes du NP Öewersauer	Boulaide, Esch-sur-Sûre, Lac de la Haute-Sûre, Wiltz, Winseler
Communes du NP Our	Clervaux, Kiischpelt, Parc Hosingen, Tandel, Troisvierges, Putscheid, Vianden, Wincrange
COPIL Éislek	Comité de pilotage (zones NATURA 2000) Éislek
COSIMO	Commission des sites et monuments nationaux
CSDD	Conseil supérieur pour un développement durable
CSN	Cercle sportif du Nord Clervaux
DEA	Distribution d'eau des Ardennes
DCK	De Cliärrwer Kanton
DKMF	De Klenge Maarnicher Festival
ËBL	Ëmweltberodung Lëtzebuerg
EDD	Education au développement durable
EEDD	Education à l'environnement et au développement durable
EEA	European Energy Award
EEE	Espèce exotique envahissante
EVEA	Europäische Vereinigung für Eifel und Ardennen
FB	Facebook

FEDER	Fonds Européen de Développement Régional
FNR	Fonds National de la Recherche, Luxembourg
FPE	Forum pour l'emploi
FSC	Forest Stewardship Council
FSHCL	Fédération Saint-Hubert des Chasseurs du Grand-Duché de Luxembourg
GAL	Groupe d'action local
GEIE	Groupement européen d'intérêt économique
GIE	Groupement d'intérêt économique
IAS	Invasive alien species
IBLA	Institut fir Biologësch Landwirtschaft an Agrarkultur Luxemburg a.s.b.l.
IFEN	Institut de formation de l'Éducation nationale
INAP	Institut national d'administration publique
INPA	Institut national pour le patrimoine architectural
ISKFZ	Zweckverband Internationales Sport-, Kultur- und Freizeitzentrum
LEADER Éislek	Liaison entre actions de développement de l'économie rurale/GAL Éislek
LEADER Mëllerdall	Liaison entre actions de développement de l'économie rurale/GAL Mëllerdall
LESC	Lycée Edward Steichen Clervaux
LISER	Luxembourg Institute of Socio-Economic Research
LTA	Lycée technique agricole
LTEtt	Lycée technique d'Ettelbruck
LWK	Landwirtschaftskammer
MA	Ministère de l'Agriculture, de la Viticulture et d Développement durable
Mcult	Ministère de la Culture
MEA	Ministère de l'Energie et de l'Aménagement du Territoire
MECDD	Ministère de l'Environnement, du Climat et du Développement durable
ME-dgT	Ministère de l'Economie – Direction générale Tourisme
MNHNL	Musée national d'histoire naturelle luxembourgeois
MOUVECO	Mouvement écologique
n&ë	natur & ëmwelt
NEO	Nature Environment Our Cellule
norTIC	Intégration des technologies de l'information et de la communication dans l'enseignement (au nord du pays)
NP/PN	Naturpark, Parc naturel
NGP Mëllerdall	Natur- & Geopark Mëllerdall
NP Öewersauer	Parc naturel de la Haute-Sûre / Naturpark Öewersauer
NP Our	Parc naturel de l'Our / Naturpark Our
OAI	Ordre des architectes et ingénieurs-conseils
OEKO	Oekozenter Pafendall asbl
ONG	Organisation non gouvernementale
ONR	Office national du remembrement

ORT MPSL	Office régional du tourisme Mullerthal-Petite Suisse Luxembourgeoise
ORT Éislek	Office régional du tourisme Éislek
OT	Office du tourisme
PAE	Plan d'action espèces
PAF	Prioritised Action Framework
PAH	Plan d'action habitats
PAN	Plan d'action national
PAP	Plan d'aménagement particulier
PC	Piste cyclable
P&Ch	Administration des Ponts & Chaussées
PME	Petite et moyenne entreprise
PN	Parc naturel
PNPN	Plan national pour la protection de la nature
PNHSFA	Parc naturel Haute-Sûre Forêt d'Anlier
PSP	Promoting Science to the Public
RAVeL	Réseau Autonome des Voies Lentes
RFI	Réserve forestière intégrale
SB	Station biologique
SCRIPT	Service de Coordination de la Recherche et de l´Innovation pédagogiques et technologiques
SEO	Société Électrique de l'Our
SI	Syndicat d'initiative
SICLER	Syndicat intercommunal pour la promotion du canton de Clervaux
SICONA	Syndicat intercommunal pour la conservation de la nature
SIDEN	Syndicat Intercommunal de Dépollution des Eaux résiduaires du Nord
SIG	Système d'information géographique
SIGI	Syndicat Intercommunal de Gestion Informatique
SIGINOVA	Plateforme de conception d'applications métiers développée par le SIGI
SISPOLO	Syndicat intercommunal pour l'Education, l'Enseignement, le Sport et les Loisirs
SNJ	Service National de la Jeunesse
SNL	Société des naturalistes luxembourgeois
SOLER	Société Luxembourgeoise des Énergies Renouvelables S.A.
SSMN	Service des sites et monuments nationaux
STEP	Syndicat intercommunal pour l'exploitation de la station d'épuration de Bettembourg et pour la réalisation de toutes activités de recyclage et de gestion écologique
TCRM Blida	Tiers-lieu de création, production et innovation artistique et numérique Metz
TNT	Territoire naturel transfrontalier de la Chiers et de l'Alzette
VG	Verbandsgemeinde
VDN	Verband Deutscher Naturparke
VNÖ	Verband der Naturparke Österreichs

INDICATEUR D'ACTION 1 :

Actions de sauvegarde et de remise en état du milieu naturel

Mission de référence à laquelle se rattache l'indicateur

Environnement naturel (Conservation et restauration du caractère et de la diversité du milieu naturel, de la faune et de la flore indigènes)

Champ d'action

Station biologique

Objectifs

Objectifs nationaux :

- Loi du 10 août 1993 relative aux Parcs naturels
- PAF
- PNPN2
- PAE, PAH
- Plans de gestion Natura 2000

Objectifs régionaux :

- Etude détaillée du NP Our 2015-2025

Actions 2022

1. 1. Mise en œuvre des plans d'actions

Lien avec les indicateurs n° 2, 3, 4, 7, 11

Mise en œuvre de plans d'action espèces (PAE) :

- **PAE Chouette chevêche (*Athene noctua*) :** monitoring systématique des nichoirs (45 sites) ; installation de 1 nichoir supplémentaire et remplacement de 2 nichoirs ; mise en œuvre de 54 mesures (plantations et taille d'arbres fruitiers et de haies, entretien des plantations et des protections d'arbres fruitiers).
- **PAE Chauves-souris :** participation au biomonitoring national (comptage à l´émergence de 5 colonies connues (grand murin/*Myotis myotis* à Clervaux/ancienne école et à Bastendorf/église ; grand murin/ *Myotis myotis* et oreillard gris/*Plecotus austriacus* à Brandenbourg/église ; oreillard gris/*Plecotus austriacus* à Bëttel/église ; vespertilion à oreilles échancrées/*Myotis emarginatus* à Tandel/ église)) ; monitoring de mesures réalisées dans 15 bâtiments ; mise en œuvre de 12 mesures (plantations et taille d'arbres fruitiers et de haies, entretien des plantations et des protections d'arbres fruitiers) et installation de 1 nichoir artificiel.
- **PAE Pie-grièche grise (*Lanius excubitor*) et Pie-grièche écorcheur (*Lanius collurio*) :** mise en œuvre de 7 mesures (plantations et taille d'arbres et de haies, entretien des plantations, installation de perchoirs à rapaces, etc.) ainsi que protection et amélioration d'habitats grâce à 7 contrats biodiversité adaptés.
- **PAE Cuivré de la bistorte (*Lycaena helle*) :** protection et amélioration d'habitats grâce à 5 contrats biodiversité adaptés ; essai sans succès de protéger 1 site par un programme biodiversité adapté.

- **PAE Espèces champêtres :** négociation sans succès en vue de protection et amélioration de 4 sites grâce à des contrats biodiversité adaptés.
- **PAE Espèces invasives** : enlèvement de la balsamine glandulifère (*Impatiens glandulifera*) le long des premiers 6,7 km du ruisseau « Blees » sur une superficie de 710 ares ; proposition de 2 actions matinales (2 samedis) en été pour volontaires ; enlèvement de la balsamine et de la berce géante (*Heracleum mantegazzianum*) sur 4 km du ruisseau « Trëtterbaach » au niveau du village Sassel ; enlèvement de la balsamine sur 3,5 km de deux affluents de la Clerve et sur 700 m d'un affluent de l'Our ; protection et amélioration d'habitats grâce à 1 prolongation contrat biodiversité adapté.
- **PAE Triton crêté (*Triturus cristatus*)** : mise en œuvre de 1 mesure (plantation de haies et d'arbres avec clôturage) ; 1 réunion d'information avec la fondation n&ë - « Hëllef fir d'Natur » sur l'état des lieux du projet.
- **PAE Alyte accoucheur (*Alytes obstetricans*)** : restauration des 23 m³ restants d'un mur en pierres sèches auprès d'une population d'alytes à Pintsch ; négociation sans succès en vue de la protection et l'amélioration d'habitats grâce à un contrat biodiversité adapté.
- **PAE Fenouil des Alpes (*Meum athamanticum*)** : mise en œuvre de mesures pour la protection d'une population locale.
- **PAE Arnica (*Arnica montana*)** : amélioration des connaissances sur la protection et la gestion d'habitats grâce à une formation dans le cadre du projet Nardus.
- **PAE Saxifrage rhénane (*Saxifraga rosacea* subsp. *sponhemica*)** : coordination de la production de plantules auprès de CNDS - Entraide ; établissement de 2 nouvelles populations sur des rochers dans la vallée de l'Our et une nouvelle sur un mur en pierres sèches près de Esch-sur-Sûre ; renforcement de la population établie en 2021 dans le Heiderscheidergrund; premières recherches cadastrales pour la gestion des sites existants ; suivi des populations établies.
- **PAE Coronelle lisse (*Coronella austriaca*), Lézard des souches (*Lacerta agilis*) et Lézard des murailles (*Podarcis muralis*) :** construction d'un mur de soutènement en pierres sèches de 16 m³ dans le cadre d'un workshop avec le grand public avec des pierres récupérées à Schimpach ; restauration d'un mur de soutènement en pierres sèches de 46 m³ ; établissement de 2 murgiers et construction de 3 parterres surélevés dans le cadre du projet « Naturparken zu Lëtzebuerg... (een) Insekteräich » ; négociation sans succès en vue de la protection et amélioration de 1 site du lézard des souches grâce à un contrat biodiversité adapté.
- **PAE Castor (*Castor fiber*), loutre (*Lutra lutra*) et cordulie à corps fin (*Oxygastra curtisii*) :** mise en œuvre de mesures (plantation des haies, mesures d'entretien, ...) sur 2 sites ainsi que protection et amélioration d'habitats grâce à 6 contrats biodiversité ; intégration des données de l'ANF des sites connus du castor dans le SIG du Parc Naturel de l'Our en vue de planifier la mise en œuvre de mesures.
- **PAE Milan royal (*Milvus milvus*)** : mise en œuvre de 62 mesures (plantations et taille d'arbres et de haies, installation de perchoirs à rapaces, entretien, etc. ...) ainsi que protection et amélioration d'habitats grâce à 7 contrats biodiversité.

Plans d'actions habitats (PAH) :

- **PAH Prairies maigres de fauche :** protection et amélioration de 12 habitats grâce à des contrats de biodiversité adaptés et collecte de graines de 10 espèces.
- **PAH Calthion :** protection et amélioration de 10 habitats grâce à des contrats de biodiversité adaptés.
- **PAE/H Sources :** la protection et l'amélioration de sources et d'habitats de la moule épaisse et moule perlière sont données par la conclusion de 37 contrats biodiversité adaptés (9 biotopes) et par la mise en œuvre de 1 mesure (plantation de haies).

D'Naturparken zu Lëtzebuerg – (een) Insekteräich :

- Mise en œuvre du projet sur le terrain en étroite collaboration avec les différents acteurs (Grand public, communes & Etat, entreprises et agriculteurs)
- **Grand Public :**
  - Vernissage de l'exposition itinérante « INSEKTEN - Superhelden in Gefahr » élaborée en collaboration avec le MNHNL le 28 janvier 2022 ; prêt de l'exposition aux écoles primaires des communes membres des parcs naturels du Luxembourg ; exposition à l'évenement "Fuersch duer um Naturparkfest!"
  - Programme-cadre pédagogique de l'expo : échanges avec le groupe « Ouri-Team », responsable pour la mise en œuvre du programme d'activités pour enfants du Parc naturel sur la mise en œuvre d'activités cadre ; développement d'une « mallette » contenant du matériel pédagogique permettant aux classes intéressées d'étudier les insectes de manière autonome
  - Collaboration avec les « Classes vertes » : Préparation et réalisation d'une offre de 3 activités pour les cycles 1 & 2 et 3 & 4 des écoles fondamentales pour le 3ème trimestre 2022 ; Passages d'essai de 2 des 3 activités avec des classes de l'école fondamentale Parc Hosingen ; en total les activités ont été réservées 15 fois par des classes ; 232 élèves ont participé
  - Échanges avec la « Naturparkschoul »
  - Vente de mélanges de semences autochtones et de plantes vivaces sauvages
  - Organisation d'un atelier de 2 semaines pour la construction de 3 parterres surélevés en pierres sèches auprès de la terrasse du Centre Écologique à Hosingen, plantés avec des plantes vivaces sauvages et offrant des sièges en bois. Ceci a été réalisé en coopération avec l'organisation SINGA asbl et le personnel du parc naturel
  - Consultations pour des ménages intéressés
  - Organisation d'un concours pour les habitants des 3 parcs naturels pour gagner la transformation de jardins de graviers vers des jardins naturels ; 19 gagnants ont été choisis, dont les 6 jardins gagnants dans le Parc naturel de l'Our ont déjà été planifiés
  - Organisation d'un atelier comprenant la planification et transformation d'un jardin naturel
  - Conceptualisation des panneaux d'information qui seront installés sur des aires transformées lors du projet
  - Plusieurs activités de sensibilisation et d'information sur les insectes (cf. Point 11.6.).
- **Communes & État :**
  - Achèvement du tunnel à haies près de l'école à Wincrange grâce à l'ensemencement d'un ourlet fleuri
  - Adaptation de l'entretien des prairies fleuries aux alentours du centre écologique dans le Parc Hosingen
  - Planification de l'aménagement d'un pavillon à Weiler, ainsi que des espaces verts autour des aires de repos le long de la CR322 en coopération avec l'Administration des Ponts & Chaussées
  - Planification et réalisation d'une partie des espaces verts de la « Plaz fir eis all » dans la commune de Putscheid
  - Planification d'un jardin de nuit pour soutenir la population de vers luisants dans la commune de Putscheid
  - Planification des espaces verts autour de la colonie d'abeilles pédagogique à Weiswampach
  - Organisation d'une formation concernant le maintien extensif et respectueux des insectes des espaces verts, couplée à une démonstration des machines concernées
  - Planification d'un cycle de compétence en coopération avec le CNFPC pour la planification des espaces verts naturels dans le parc naturel de l'Our ciblant les services techniques des communes, ainsi que les entreprises impliquées dans ladite planification.

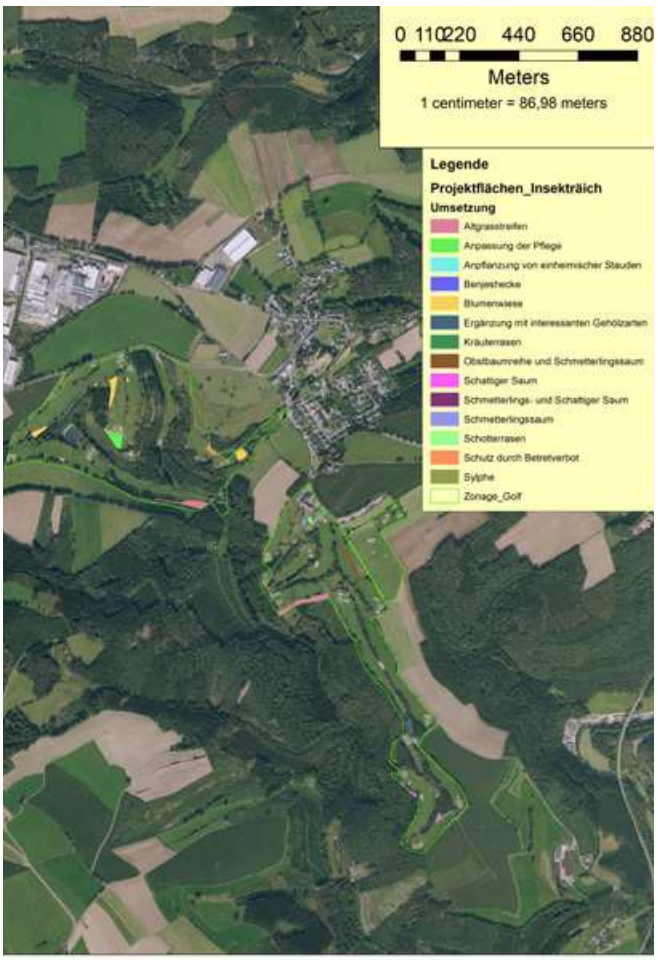

- **Entreprises & zones d'activités** :
  - Planification et mise en œuvre de mesures sur l'enceinte du Golf de Clervaux
  - Planification et mise en œuvre de mesures près de la STEP à Nachtmanderscheid du SIDEN
  - Planification de transformation des espaces verts sur le parking du « Shopping Centre Knauff » de la Schmëtt
  - Planification de l'aménagement des espaces verts près du bassin supérieur de la SEO
  - Premiers contacts pour l'aménagement de divers espaces verts sur l'enceinte de la Robbesscheier
  - Organisation d'une formation concernant le maintien extensif et respectueux des insectes des espaces verts, couplée à une démonstration des machines concernées
  - Coopération avec des pépinières locales concernant la cultivation de plantes vivaces indigènes.
- **Agriculture :**
  - Echanges avec le MA et l'ASTA pour finaliser les nouvelles mesures spécifiques pour la protection des insectes
  - Contact avec différents agriculteurs pour la mise en œuvre des nouvelles mesures
  - Elaboration d'une convention-type
  - Négociation sans succès en vue de protection et amélioration de 3 habitats pour les pollinisateurs grâce à des contrats de biodiversité adaptés
  - Négociation avec succès de 6 mesures sur des surfaces agricoles, dont 3 types différents.

- **Suivi scientifique :**
  - Séquençage des échantillons malaises et barber pris en 2021
  - Analyse préliminaire des résultats du séquençage des échantillons de pièges malaises de 2021
  - Discussion du protocole de piégeages pour 2023
  - Cartographie de 60 carrés dans le cadre de l'étude « Reichling ».

Rôle du Parc

Porteur (pour le compte du MECDD)

Partenaires

MECDD, MA, ANF, P&Ch, COL, n&ë, MNHNL, EcoTop, EFOR-ERSA, ProChirop, Communes de Clervaux, Kiischpelt, Parc Hosingen, Putscheid, Tandel, Troisvierges, Vianden, Wincrange et Weiswampach, Guichet unique PME, Convis, LESC, SICONA, FNR, propriétaires et exploitants, Classes vertes / SISPOLO, Ouri-Team, CNFPC, LIST, SINGA

Temporalité des actions

En continu

Informations complémentaires

Détails : cf. « Tätigkeitsbericht der Biologischen Station 2022 », «Geschäftsbericht Naturpark Our 2022 »

Rapport détaillé du projet « Insekteräich » cf. « Den Naturpark Our - (een) Insekteräich - Tätigkeitsbericht 2022 ».

1. 2. Plantation et taille d'arbres et de haies

Lien avec l'indicateur n° 2, 4, 11

- Elaboration et organisation de la mise en œuvre de mesures espèces et habitats ;
- Traitement des demandes et information des demandeurs (227 consultations) ;
- Visite de chantiers ;

- Plantations (335 fruitiers à haute tige/arbres feuillus indigènes, 2383 m de haies indigènes), taille (626 arbres, 106 km de haies) ;
- Contrôle de travaux ;
- Saisie de la taille (arbres et haies) dans la base de données « HeBa » de l'Administration de la nature et des forêts ;
- Décompte annuel pour les 7 communes participantes ;
- Organisation de 3 cours de taille d'arbres fruitiers avec 21 participants (à Weiler/Putscheid, Consthum et Enscherange).

Rôle du Parc

Porteur (pour le compte du MECDD)

Partenaires

MECDD, ANF, communes de Clervaux, de Kiischpelt, de Parc Hosingen, de Putscheid, de Tandel, de Troisvierges, de Wincrange, propriétaires, exploitants

Temporalité des actions

En continu

Informations complémentaires

Détails : cf. « Tätigkeitsbericht der Biologischen Station 2022 », « Geschäftsbericht Naturpark Our 2022 »

Indicateurs d'état (Effets directs et indirects, plus-value pour la région)

- **Renforcement des stratégies de protection et de restauration du patrimoine naturel et paysager**
  - Contribution à la sauvegarde de la biodiversité
  - Amélioration de la diversité et de la qualité des paysages (qualité de vie et valeur touristique)
  - Information et sensibilisation du grand public et des acteurs concernés (exploitants, experts, administrations, communes membres du Parc, ...)
  - Amélioration des connaissances sur la flore et faune indigènes
  - Réduction de l´impact des espèces exotiques envahissantes (EEE)
- **Renforcement du développement régional durable**
  - Formation et mise à niveau des connaissances du personnel du Parc
  - Formation et mise à niveau des connaissances pour des tiers
  - Mise en réseau d´acteurs concernés (propriétaires, exploitants, experts, administrations, communes membres, ...)
- **Coopération interterritoriale des trois Parcs naturels**
- **Augmentation de la visibilité et de la notoriété du Parc naturel et de ses communes**
  - Renforcement de l'identification et du sentiment d'appartenance des citoyens au Parc naturel

Contribution aux Objectifs de Développement Durable (ODD/Agenda 2030)

INDICATEUR D'ACTION 2 :

Actions menées pour encourager les groupes d'acteurs-clés de l'évolution du milieu (agriculteurs, sylviculteurs, élus locaux, etc.) à adopter des pratiques plus respectueuses du patrimoine naturel

Mission de référence à laquelle se rattache l'indicateur

Environnement naturel (Conservation et restauration du caractère et de la diversité du milieu naturel, de la faune et de la flore indigènes)

Champ d'action

Station biologique

Objectifs

Objectifs nationaux :

- Loi du 10 août 1993 relative aux Parcs naturels
- PNPN2
- Plans de gestion Natura 2000 sur le territoire du Parc naturel

Objectifs régionaux :

- Etude détaillée du NP Our 2015-2025

Actions 2022

2. 1. Programme « biodiversité » : contribution à la mise en œuvre du régime d'aides pour la sauvegarde de la diversité biologique

Liens avec les indicateurs n° 1, 4, 7, 16, 19, 26

- Contrats élaborés en 2022 : 21 contrats sur une superficie de 31,07 ha et 12 exploitants ;
- Prise de contact avec et conseil des exploitants agricoles/contractants ;
- Elaboration des demandes en commun avec l'exploitant, évaluation des terrains en question, choix des terrains susceptibles à être soumis à un contrat ;
- Inventaires floristiques sur 45 terrains en vue de conclure des contrats de biodiversité ;
- Monitoring des terrains ;
- Saisie des contrats dans la banque de données nationale et gestion des données dans le SIG interne du Parc naturel de l'Our.

Rôle du Parc

Porteur (pour le compte du MECDD)

Partenaires

MECDD, ANF, ASTA, exploitants de la région

Temporalité des actions

En continu

Informations complémentaires

Problèmes rencontrés : 9,59 ha de contrats non-prolongés à cause d'un changement des conditions (cf. nouveau règlement grand-ducal du 11 septembre 2017 instituant un ensemble de régimes d'aides pour la sauvegarde de la diversité biologique en milieu rural) et/ou d'un inaccomplissement des conditions. 13,43 ha de contrats non-traités à cause d'un changement de compétence (n&ë – Fondation Hëllef fir d'Natur est responsable à partir de 2022).

Détails : cf. « Tätigkeitsbericht der Biologischen Station 2022 », « Geschäftsbericht Naturpark Our 2022 »

2. 2. Gestion alternative et extensive de l'espace vert public

Liens avec les indicateurs n° 1, 7, 8

- Conseil, initiation et accompagnement de mesures techniques faisant partie du projet « Naturparken zu Lëtzebuerg… (een) Insekteräich »
- Adaptation sur 8,75 ares sur des parcelles communales et étatiques

Rôle du parc

Porteur

Partenaires

Communes membres du NP Our, P&Ch, Wildblumen-Saatgutproduzent Rieger-Hofmann, Mersch Ingénieurs-paysagistes, Partenariat « …. sans pesticides », stations biologiques, Partenariat de cours d'eau Parc naturel de l'Our

Temporalité

En continu

Informations complémentaires

Rapport détaillé du projet « Insekteräich » cf. « Den Naturpark Our - (een) Insekteräich - Tätigkeitsbericht 2022 ».

Problèmes rencontrés : Certaines réserves des communes membres relatives à la mise en œuvre de mesures de gestion alternatives dans l'espace vert public (p.ex. semences autochtones, herbes sauvages, etc.)

2. 3. Gestion alternative et extensive de l'espace vert privé

Liens avec les indicateurs n° 1, 7, 8

- Organisation d'un concours pour les habitants des 3 parcs naturels pour gagner la transformation de jardins de graviers vers des jardins naturels ; 19 gagnants ont été choisis, dont les 6 jardins gagnants dans le Parc naturel de l'Our ont déjà été planifiés
- Organisation de stands d'information et de vente ainsi que d'activités durant différents événements (Bourse aux plantes, « Waasserfest », « Fuersch duer um Naturparkfest! ») avec le but de sensibiliser et conseiller le public pour la thématique des insectes et un aménagement plus proche de la nature des jardins privés.

Rôle du parc

Porteur

Partenaires

Communes membres du NP Our, P&Ch, Wildblumen-Saatgutproduzent Rieger-Hofmann, Mersch Ingénieurs-paysagistes, Partenariat « .... sans pesticides », stations biologiques, Partenariat de cours d'eau Parc naturel de l'Our

Temporalité

En continu

Informations complémentaires

Rapport détaillé du projet « Insekteräich » cf. « Den Naturpark Our - (een) Insekteräich - Tätigkeitsbericht 2022 ».

2. 4. Accompagnement des communes membres du Parc naturel dans la mise en œuvre du « Pacte Nature » en collaboration intercommunale

Liens avec les indicateurs n° 11, 23, 26

- Présentation du « Pacte Nature » aux collèges des bourgmestres et échevins des 8 communes participantes
- Aide aux communes à mettre en place une équipe pacte nature
- Animation des réunions de l'équipe Pacte Nature ; Préparation et organisation des réunions (ordres de jour, invitations, comptes rendus, etc...)
- Etablissement de l'état des lieux initial
- Elaboration du programme de travail sur base des résultats de l'état des lieux initial

- Encodage des mesures dans l'outil informatique SIGINOVA, une plateforme de conception d'applications métiers développée par le SIGI
- Analyse de base SIG dans le cadre de certaines mesures du catalogue de mesures pacte nature
- Identification et digitalisation (SIG) des murs sèches en dehors de la zone urbaine
- Rédaction du rapport annuel
- Assurer le contact entre les communes et l'auditeur
- Mise en place d'une équipe pacte nature intercommunale et organisation d'un premier échange entre les représentants des communes partenaires en décembre 2022 sur les actions principales réalisées au cours de l'année, les résultats des états des lieux et le plan de travail pour l'année 2023
- Elaboration des modèles types de documents (délibérations communales et des concepts)
- Conseil aux communes en matière de protection de la nature et des ressources naturelles
- Préparation, organisation et coordination de 6 audits ; 1 commune a atteint le niveau de certification « bronze 50 % », 2 ont atteint la certification de base « 40 % » et 3 communes visent à atteindre leur première certification avant 2025
- Organisation d'un point d'information pacte nature au *Klimaforum Naturpark Our*
- Participation aux formations organisées par les collaborateurs du parc naturel de l'Our :
  - « Der Liichtverschmotzung aktiv entgéintwierken »
  - « Zukunftsfähige insektenschonende Grünflächenpflege & Maschinenvorführung »
  - « Fachexkursion Sternenpark Rhön »
- Participation aux formations obligatoires organisées par Klima Agence GIE
- Rédaction d'un article de sensibilisation « Pacte Nature » pour le magazine des parcs naturels
- Commande d'une analyse afin d'identifier les chemins ruraux qui ont peu à peu disparu des campagnes luxembourgeoises
- Commande des Roll-Ups pour la Cellule NEO
- Co-organisation d'un atelier de sensibilisation au « Fuersch duer um Naturparkfest! »
- Présentation du parcours scolaire et des activités du parc naturel de l'Our aux élèves du « Lycée Edward Steichen ».

Rôle du Parc

Coordinateur, conseiller

Partenaires

Commune de Clervaux, Commune de Parc Hosingen, Commune de Putscheid, Commune de Tandel, Commune de Troisvierges, Commune de Vianden, Commune de Weiswampach, Commune de Wincrange, Klima-Agence G.I.E., MECDD

Temporalité des actions

En continu

NaturPakt
Meng Gemeng engagéiert sech

Informations complémentaires

Indicateurs d'état (Effets directs et indirects, plus-value pour la région)

- **Renforcement des stratégies de protection et de restauration du patrimoine naturel et paysager**
  - Gestion de 243 contrats de biodiversité en cours avec 71 exploitants sur une surface totale de 353,33 ha (situation au 1.1.2023)
  - Contribution à la sauvegarde de la biodiversité
  - Amélioration de la diversité et de la qualité des paysages (qualité de vie et valeur touristique)
  - Information et sensibilisation du grand public et des acteurs concernés (exploitants, experts, administrations, communes membres du Parc, ...)
  - Amélioration des connaissances sur la flore et faune indigènes
- **Renforcement du développement régional durable**
  - Mise en réseau d´acteurs concernés (propriétaires, exploitants, experts, administrations, communes membres, ...)
- **Coopération interterritoriale des trois Parcs naturels**
- **Augmentation de la visibilité et de la notoriété du Parc naturel et de ses communes**
  - Renforcement de l'identité régionale
  - Renforcement de l'identification et du sentiment d'appartenance des citoyens au Parc naturel

Contribution aux Objectifs de Développement Durable (ODD/Agenda 2030)

INDICATEUR D'ACTION 3 :

Expertises et diffusions scientifiques relatives au patrimoine naturel

Mission de référence à laquelle se rattache l'indicateur

Environnement naturel (Conservation et restauration du caractère et de la diversité du milieu naturel, de la faune et de la flore indigènes)

Champ d'action

Station biologique

Objectifs

Objectifs nationaux :

- Loi du 10 août 1993 relative aux Parcs naturels
- PAF
- PNPN2
- Plans de gestion Natura 2000 sur le territoire du Parc naturel

Objectifs régionaux :

- Etude détaillée du NP Our 2015-2025

Actions 2022

3. 1. Inventaires

Liens avec les indicateurs n° 1, 2, 4, 10, 19

› Saisie des inventaires et observations d'espèces dans la banque de données nationale « Recorder » et dans le SIG interne du NP Our (149 données faunistiques et 1854 données floristiques).

Rôle du Parc

Porteur (pour le compte du MECDD)

Partenaires

MECDD, MNHNL

Temporalité des actions

En continu

Informations complémentaires

Détails : cf. « Tätigkeitsbericht der Biologischen Station 2022 », « Geschäftsbericht Naturpark Our 2022 »

Indicateurs d'état (Effets directs et indirects, plus-value pour la région)

- **Renforcement des stratégies de protection et de restauration du patrimoine naturel et paysager**
  - Contribution à la sauvegarde de la biodiversité
  - Amélioration des connaissances de la flore et de la faune indigènes
  - Information et sensibilisation du grand public et des acteurs concernés (exploitants, experts, administrations, communes membres du Parc, ...)
- **Augmentation de la visibilité et de la notoriété du Parc naturel et de ses communes**
  - Renforcement de l'identification et du sentiment d'appartenance au territoire par l'amélioration de la connaissance du patrimoine naturel et culturel

Contribution aux Objectifs de Développement Durable (ODD/Agenda 2030)

INDICATEUR D'ACTION 4 :

Actions dans le cadre de la mise en œuvre des plans de gestion Natura 2000

Mission de référence à laquelle se rattache l'indicateur

Environnement naturel (Conservation et restauration du caractère et de la diversité du milieu naturel, de la faune et de la flore indigènes)

Champ d'action

Natura 2000

Objectifs

Objectifs nationaux :

- PNPN2
- Plans de gestion Natura 2000 sur le territoire du Parc naturel
- Loi du 10 août 1993 relative aux Parcs naturels

Objectifs régionaux :

- Etude détaillée du NP Our 2015-2025

Actions 2022

4. 1. Mise en œuvre des plans de gestions Natura 2000

Liens avec les indicateurs n° 1, 2, 3, 10, 11, 17, 26

- Organisation de deux réunions du COPIL « bureau » (04.05./19.10.)
- Organisation d'une réunion d'échange entre l'équipe NEO du Parc naturel de l'Our et natur&ëmwelt (16.03.) à Heinerscheid
- Création d'un premier « Lauschtour Natura 2000 » dans la commune de Wincrange
- Élaboration d'un projet pour la protection des sources naturels au milieu ouvert dans les zones Natura 2000 sur les terrains de la COPIL Éislek
- Élaboration d'un projet pilote pour la mise en œuvre des mesures agroforestières sur le territoire du COPIL Éislek
- Mise en oeuvre du projet « Concept de sensibilisation du réseau Natura 2000 à hauteur de l'ancienne carrière étatique de Merkholtz » grâce aux engagements de P&Ch et du MECDD ; réalisation de la renaturation du bras mort et de la mare le long du PC20 et réunions du groupe de travail
- Participation à la mise en œuvre des projets « Restauration de murs en maçonnerie sèche en divers milieu naturels classés Natura 2000 »
- Mise en œuvre d'un plan d'action pour la lutte contre les principales plantes exotiques envahissantes dans les NP Our et Mëllerdall

› Organisation d'une visite du Tunnel des chauves-souris avec des réfugiés et des collaborateurs de la BGL BNP Paribas en collaboration avec SINGA, suivi de mesures d'entretien sur une surface sensible au sein de la zone Natura 2000 « Vallée de la Woltz et affluents de la source à Troisvierges »

Rôle du Parc

Porteur, coordinateur, partenaire, conseiller (selon l'action)

Partenaires

MECDD, ANF, Les Amis du Château de Vianden, communes de Vianden, Troisvierges, Kiischpelt & Wincrange, P&Ch, NGP Mëllerdall, CONVIS, LWK, ASTA, n&ë, SINGA

Temporalité des actions

En continue et ponctuel

Indicateurs d'état (Effets directs et indirects, plus-value pour la région)

- **Renforcement des stratégies de protection et de restauration du patrimoine naturel et paysager**
  - Contribution à la sauvegarde de la biodiversité et de la qualité des paysages
  - Amélioration des connaissances de la flore et faune indigènes
  - Information et sensibilisation du grand public et des acteurs concernés sur les zones Natura 2000 (exploitants, experts, administrations, communes membres du Parc, ...)
- **Renforcement du développement régional durable**
  - Mise en réseau d´acteurs concernés (propriétaires, experts, administrations, communes membres, ...)
- **Augmentation de la visibilité et de la notoriété du Parc naturel et de ses communes**
  - Renforcement de l'identification et du sentiment d'appartenance au territoire par l'amélioration de la connaissance du patrimoine naturel et culturel

Contribution aux Objectifs de Développement Durable (ODD/Agenda 2030)

INDICATEUR D'ACTION 5 :

Actions menées pour encourager les sylviculteurs à adopter des pratiques durables de gestion des forêts

Mission de référence à laquelle se rattache l'indicateur

Environnement naturel (Conservation et restauration du caractère et de la diversité du milieu naturel, de la faune et de la flore indigènes)

Champ d'action

Forêts

Objectifs

Objectifs nationaux :

- Loi du 10 août 1993 relative aux Parcs naturels

Objectifs régionaux :

- Etude détaillée du NP Our 2015-2025

Actions 2022

5. 1. Sensibilisation et proposition de possibilités de pratiques durables de gestion des forêts

Lien avec les indicateurs n° 1, 2, 3, 4, 6, 9, 11, 13, 14, 21

- Elaboration et adoption d'une charte pour l'établissement du label « Holz vun hei » sur le territoire du Parc naturel de l'Our
- Échanges avec les coordinateurs du projet « Holz vun hei » en guise d'implémentation d'un produit équivalent dans la région du parc naturel
- Visite guidée d'un groupe de réfugiés de la Réserve Forestière Intégrale « Akescht » (sensibilisation pour la plus-value d'une exploitation durable des forêts).

Rôle du parc

Partenaire

Partenaires

Sylviculteurs, ANF, SINGA

Temporalité

En continu

Indicateurs d'état (Effets directs et indirects, plus-value pour la région)

- **Renforcement du développement régional durable**
  - Valorisation des produits régionaux
  - Renforcement de la prise de conscience pour la production et l'économie locale
  - Contribution à la diversification de l'offre des produits régionaux
  - Information et sensibilisation du grand public
- **Augmentation de la visibilité et de la notoriété du Parc naturel et de ses communes**
  - Renforcement de l'identité régionale
  - Renforcement de l'identification et du sentiment d'appartenance des citoyens au Parc naturel

Contribution aux Objectifs de Développement Durable (ODD/Agenda 2030)

INDICATEUR D'ACTION 6 :

Actions menées en vue de protéger le climat et de promouvoir les énergies renouvelables

Mission de référence à laquelle se rattache l'indicateur

Environnement humain (Sauvegarde de la pureté de l'air et des eaux ainsi que de la qualité des sols)

Champ d'action

Protection du climat/Energies renouvelables

Objectifs

Objectifs nationaux :

- Plan national intégré en matière d'énergie et de climat (PNEC) - 2020
- Plan national pour un développement durable
- Loi du 13 septembre 2012 portant la création d'un pacte climat avec les communes
- loi du 25 juin 2021 portant création d'un pacte climat 2.0 avec les communes et portant modification de la loi modifiée du 15 décembre 2020 relative au climat

Objectifs régionaux :

- Etude détaillée du NP Our 2015-2025

Actions 2022

6. 1. Accompagnement des communes membres du Parc naturel dans la mise en œuvre du « Pacte Climat » en collaboration intercommunale

Lien avec les indicateurs n° 9, 11, 15, 18, 20, 21, 22, 23, 26

- Coordination et animation du programme « Pacte Climat » et des conseillers Pacte Climat (par les communes de Tandel et Putscheid)
- Conseil climatique pour sept communes du Parc naturel de l'Our (Clervaux, Parc Hosingen, Wincrange, Weiswampach, Troisvierges, Kiischpelt, Vianden) et une commune du Parc naturel de la Haute-Sûre (Esch-sur-Sûre)
- Évaluation du pacte climat de sept communes
- Audits du pacte climat pour sept communes
- Accompagnement des équipes climatiques et groupes de travail sur le climat des communes de Tandel et Putscheid du Parc naturel
- Élaboration et validation de concepts régionaux (concept de ressources, concept de numérisation, concept d'adaptation au climat, concept de communication)
- Établissement des bilans régionaux de l'énergie et des gaz à effet de serre
- Compilation de tous les indicateurs pour le pacte climat

- Suivi des activités à travers d'un programme d'action (diagnostic, enjeux, stratégie, financement, montage, mise en œuvre, animation et communication, suivi et évaluation)
- Préparation, assistance et gestion du « Klimateam Naturpark Our »
- Animation d'un réseau d'acteurs concernés (grand public, collectivités, entreprises et partenaires techniques et financiers du territoire)
- Actions d´information et de sensibilisation :
  - 4 publications dans le magazine « Naturpark[3] »
  - 5 publications de l'Infografik « Ëmweltberodung Lëtzebuerg » (ËBL)/Klimapakt Naturpark Our dans les journaux communaux
  - 4 publications de l'Infografik « Kleng Schrëtt » (ËBL)/Klimapakt Naturpark Our dans les journaux communaux
  - 1 publication sur le pacte climat sur wort.lu
  - Articles sur la campagne nationale d'économie d'énergie et les mesures prises dans les journaux communaux
  - Webinaire pour les écoles, le RESONORD et le personnel communal sur les économies d'énergie par un changement de comportement
  - 3 vidéos sur la protection du climat (publication en 2023)
  - Site internet www.klimapakt.naturpark.lu (ça. 100 visiteurs par mois)
  - Publicité via FB, Naturpark Our Newsletter
- Accompagnement organisationnel de la série de films OUR'positiv 3.0 du groupe TransitionOur à Vianden et Troisvierges
- Coordination et communication de la participation collective des communes membres à la campagne « Tour du Duerf 2022 »
- Mise en place d'indicateurs et évaluation des actions menées en termes d'indicateurs spécifiques
- Validation d'une stratégie régionale de l'énergie et de la protection du climat 2030+ pour le Parc naturel
- Travail préparatoire à la demande d'adhésion à Cittaslow de la commune de Clervaux
- Gestion d'une base de données numérique régionale pour le stockage et le traitement des archives relatives à l'énergie des municipalités du NP Our
- Accompagnement et organisation du projet « go Electric » à travers les 3 parcs naturels luxembourgeois ; organisation du tour « go Electric » avec le ministre Claude Turmes, le 23 & 24 juillet
- Accompagnement de l'événement « Marche Gourmande alternative » le 16.10 à Vianden
- Élaboration de concepts et de modèles de rentabilité pour l'exploitation et le développement de bornes de recharge
- Aménagement et équipement de nouveaux bureaux pour le département ECO au Centre culturel à Hosingen
- Événement du « Klimaforum » avec une référence particulière à l'implication des citoyens
- Création de groupes de travail sur le climat à SIDEC et SIDEN
- Développement d'une charte climatique pour SIDEC et SIDEN
- Accompagnement de divers projets dans les communes avec les thèmes du pacte climatique (simulations PV, calcul de réseaux de chaleur, etc.)
- Élaboration du dossier « Nachhaltige Robbesscheier »
- Intégration du système « Energiemanagement » dans plusieurs bâtiments municipaux et évaluation

- Aide active à la Klima Agence (Circular-Tool, Wärmekataster)
- 32 conseils pour citoyens et entreprises
- Travaux pour la création d'un produit électrique
- Organisation « Roadshow Klimaschöffen » en collaboration avec la Klima Agence
- Aide active sur le thème Agri-PV
- Coopération avec RESONORD (conseils en énergie pour les personnes socialement défavorisées)
- Contribution au développement de BIBe (BiergerBedéelegung)
- Collaboration à « Communes 2030 ».

Rôle du parc

Porteur

Partenaires

Communes membres du NP Our, NP Öewersauer, Klima Agence, ËBL, MECDD, MEA, NGP Mëllerdall, Covenant of Mayors, OEKO, TransitionOur, SIDEC, SIDEN, RESONORD

Temporalité

Chaque année, ponctuel (formations, séances d'information)

Informations complémentaires

Opportunités :

- Secteur de l'électricité : les communes produisent plus d'électricité à partir de sources d'énergie renouvelables qu'elles n'en ont besoin
- Secteur du chauffage : Taux de production régionale de chaleur d'origine renouvelable par rapport au besoin de chaleur total : 10%
- Secteur des transports : le taux d'électrification est d'environ 2 %.

6. 2. Klima Agence infopoint Naturpark Our

Lien avec l'indicateur n° 11, 21, 23

- Gestion financière et administrative du « Klima Agence infopoint Naturpark Our » (84 conseils individualisés au territoire du PN Our)
- Information et sensibilisation des habitants : « toute boîte » flyer Klima Agence infopoint Naturpark Our, publication du Klima Agence « Infotipp » (4 éditions) dans les journaux communaux et distribution de diverses brochures d'information aux bureaux de population des communes membres.

Rôle du parc

Porteur

Partenaire

Klima Agence

Temporalité

En continue

6. 3. Échange et coopération

Lien avec l'indicateur n° 21

› Réunions d'échange au niveau du Pacte Climat avec les autres parcs naturels.

Rôle du parc

Coordinateur

Partenaire

NP Öewersauer, NGP Mëllerdall

Temporalité

Ponctuel

Indicateurs d'état (Effets directs et indirects, plus-value pour la région)

- **Renforcement des stratégies dans le domaine de l´énergie et de la protection du climat**
  - Préparation de la transition énergétique du territoire : niveau de certification obtenue par les communes dans le cadre du Pacte Climat : 6 communes > 75% ; 3 communes > 65%
  - Conseils individualisés en matière de consommation énergétique
  - Information, sensibilisation et motivation du grand public
  - Renforcement du réseau national et international sur le plan de la protection du climat
  - Quantification du taux d´économie d'énergie sur le territoire du Parc naturel
- **Renforcement du développement régional durable**
  - Mise en réseau des acteurs concernés (propriétaires, experts, administrations, communes membres, ...)
  - Formation et mise à niveau et échange de bonnes pratiques
  - Service aux communes et aux citoyens
- **Coopération interterritoriale des trois Parcs naturels**
  - Développement de synergies grâce à la coopération avec le NP Öewersauer et le NGP Mëllerdall
- **Augmentation de la visibilité et de la notoriété du Parc naturel et de ses communes**
  - Harmonisation des aides financières communales pour l'efficacité énergétique
  - Renforcement de l'identification et du sentiment d'appartenance des citoyens au Parc naturel

Contribution aux Objectifs de Développement Durable (ODD/Agenda 2030)

INDICATEUR D'ACTION 7 :

Actions menées en vue de protéger les eaux (Partenariat de cours d'eau)

Mission de référence à laquelle se rattache l'indicateur

Environnement humain (Sauvegarde de la pureté de l'air et des eaux ainsi que la qualité des sols)

Champ d'action

Protection des eaux

Objectifs

Objectifs nationaux :

- Convention du partenariat de cours d'eau 2016 (MECDD)
- Loi modifiée du 19 décembre 2008 relative à l'eau
- Plan d'action national pour réduire l'utilisation des produits phytopharmaceutiques (« PAN ... sans pesticides »)
- Loi du 10 août 1993 relative aux Parcs naturels
- Directive-cadre sur l'eau - 3e cycle de gestion des cours d'eau 2021-2027

Objectifs régionaux :

- Etude détaillée du NP Our 2015-2025
- Plan d'action régional du partenariat de cours d'eau

Actions 2022

7. 1. Gestion du partenariat de cours d'eau

Lien avec l'indicateur n° 1, 2, 8

- Apport de conseils et d'assistance aux collectivités et porteurs de projets en termes de compétences techniques, d'outils de gestion et d'outils techniques
- Assurer le suivi et l'évaluation des programmes d'actions nationaux et régionaux
- Analyse des cours d'eau dans le domaine des communes membres du Parc naturel de l'Our en se concentrant surtout sur les problèmes de discontinuité
- Accompagnement de la maîtrise d'ouvrage, d'études et travaux d'aménagements et de gestion de milieux aquatiques (travaux hydrauliques, travaux de restauration et de gestion des zones humides)
- Élaboration et soumission acceptée auprès du fonds national pour la gestion de l'eau d'un projet pour la pré-étude détaillée concernant la renaturation du cours d'eau de la
- « Tandelerbaach » dont le Parc naturel de l'Our est porteur du projet et qui a commencé en juillet 2022
- Suivi technique et administratif du projet de restauration écologique de la « Tandelerbaach » (commune de Tandel)

- Suivi technique d'un projet de restauration écologique de la « Stool » (commune de Putscheid)
- Représentation du parc naturel et participation à des réunions en lien avec le domaine d'activité
- Rôle principal à l'organisation du colloque national « Accidents et planification préventive concernant l'eau » des partenariats de cours d'eau du Luxembourg dans le cadre de la journée mondiale de l'eau (22.03.2022 ; 90 participants).

Rôle du parc

Porteur

Partenaires

Partenariats de cours d'eau luxembourgeois, MECDD, AGE, SB, communes de Tandel et Putscheid, Conseillers Pacte Nature, Conseillers Pacte Climat

Temporalité

En continue

Informations complémentaires

Problèmes rencontrés :

- Certaines réserves des communes membres relative à la mise en œuvre de mesures d'aménagements et de gestion de milieux aquatiques
- Budget insuffisant pour devenir porteur de projet (NP Our) dans la mise en œuvre de mesures d'aménagements et de gestion de milieux aquatiques
- Certaines incertitudes relatives à la mise en œuvre de mesures d'aménagements et de gestion de milieux aquatiques sur leur enceinte en attente de la nouvelle réforme de la « PAC ».

Indicateurs d'état (Effets directs et indirects, plus-value pour la région)

- **Renforcement des stratégies dans le domaine de la protection des eaux**
  - Renforcement du réseau national et international sur le plan de la protection de l´eau
  - Échange de bonnes pratiques
  - Contribution au bon état écologique et chimique des cours d´eau
  - Information et sensibilisation du grand public et des acteurs concernés (exploitants, experts, administrations, communes membres du parc, ...)
- **Renforcement du développement régional durable**
  - Mise en réseau d´acteurs concernés (propriétaires, exploitants, experts, administrations, communes membres, ...)
  - Développement de synergies grâce à la coopération avec les autres partenariats de cours d'eau
  - Formation et mise à niveau des connaissances aussi pour des tiers
- **Coopération interterritoriale des trois Parcs naturels**
- **Augmentation de la visibilité et de la notoriété du Parc naturel et de ses communes**
  - Renforcement de l'identification et du sentiment d'appartenance des citoyens au Parc naturel
  - Mise en place d'un processus participatif

Contribution aux Objectifs de Développement Durable (ODD/Agenda 2030)

INDICATEUR D'ACTION 8 :

Actions menées en vue de protéger les sols

Mission de référence à laquelle se rattache l'indicateur

Environnement humain (Sauvegarde de la pureté de l'air et des eaux ainsi que la qualité des sols)

Champ d'action

Protection des sols

Objectifs

Objectifs nationaux :

- Plan d'action national pour réduire l'utilisation des produits phytopharmaceutiques (PAN « ... sans pesticides »)
- Loi du 10 août 1993 relative aux Parcs naturels

Objectifs régionaux :

- Etude détaillée du NP Our 2015-2025
- Plan d'action régional du partenariat de cours d'eau

Actions 2022

8. 1. Gestion du projet « Plan d'action ... sans pesticides »

Liens avec l'indicateur n° 1, 2, 7, 11, 21

- Représentation du parc naturel et participation à des réunions du réseau national d'acteurs du « Partenariat ... sans pesticides »
- Elaboration et réalisation d'actions et de projets du parc naturel en lien avec ses partenaires (espaces verts publics « ... sans pesticides », projet « semences régionales », etc.)
- Aménagement écologique et extensif d'espaces verts publics et privés fleuris (gestion différenciée) (détails cf. 2.2. et 2.3.)
- Stand d'information et de vente de plantes vivaces sauvages lors de la Bourse aux plantes à Stolzembourg (10 & 11.9.2022)

Rôle du parc

Porteur, partenaire (selon l'action)

Partenaires

Communes membres du NP Our, « Partenariat ... sans pesticides », P&Ch, ËBL, SB, CNDS Service de l'Entraide Troisvierges, NGP Mëllerdall, NP Öewersauer

Temporalité

En continue

Informations complémentaires

Problèmes rencontrés :

- Manque de ressources humaines pour garantir une gestion de projet adaptée aux besoins
- Certaines réserves des communes membres relative à la mise en œuvre de mesures de gestion alternatives dans l'espace vert public (p.ex. semences autochtones, herbes sauvages, etc.)

Indicateurs d'état (Effets directs et indirects, plus-value pour la région)

- **Renforcement des stratégies dans le domaine de la protection du sol**
  - Contribution à la sauvegarde de la biodiversité et des ressources naturelles (sol, eau, etc.)
  - Echange de bonnes pratiques
  - Information, sensibilisation et motivation/mobilisation du grand public et des acteurs concernés (exploitants, experts, administrations, communes membres, ...)
- **Renforcement du développement régional durable**
  - Mise en réseau d´acteurs concernés (propriétaires, exploitants, experts, administrations, communes membres, ...)
  - Formation et mise à niveau des connaissances
  - Développement de synergies grâce à la coopération avec les autres « partenariats ... sans pesticides »
- **Coopération interterritoriale des Parcs naturels**
- **Augmentation de la visibilité et de la notoriété du Parc naturel et de ses communes**
  - Renforcement de l'identification et du sentiment d'appartenance des citoyens au Parc naturel

Contribution aux Objectifs de Développement Durable (ODD/Agenda 2030)

INDICATEUR D'ACTION 9 :

Actions menées en vue de protéger l'air

Mission de référence à laquelle se rattache l'indicateur

Environnement humain (Sauvegarde de la pureté de l'air et des eaux ainsi que la qualité des sols)

Champ d'action

Protection de l'air

Actions 2022

cf. indicateur 1.2. Plantation et taille d´arbres et de haies

Contribution aux Objectifs de Développement Durable (ODD/Agenda 2030)

INDICATEUR D'ACTION 10 :

Actions de valorisation et de protection du patrimoine culturel

Mission de référence à laquelle se rattache l'indicateur

Culture et Education (Conservation et restauration du patrimoine culturel)

Champ d'action

Activités culturelles

Objectifs

Objectifs nationaux :

- Loi du 10 août 1993 relative aux Parcs naturels
- Plans de gestion Natura 2000 sur le territoire du Parc naturel

Objectifs régionaux :

- Etude détaillée du NP Our 2015-2025

Actions 2022

10. 1. Mise en valeur du patrimoine culturel de l'ancienne route postale Tour & Tassis du 16e et 17e siècle (commune de Wincrange)

Lien avec les indicateurs n° 17, 21, 23

- Organisation de 4 visites guidées ludiques des « Post History-T'Ouren » en août et septembre 2022 à Asselborn, commune de Wincrange avec 60 participants en total (le nombre de participants a été limité à 25 personnes par visite)
- Campagne de publicité (carte postale, dépliants, affiches, annonces diverses, postweg.eu, actions/ interventions de promotion p.ex. le 13.03 pendant le « Träipen- Treppeltour » à Kalborn ou le 23 juin à Lellingen au Konschtfestival, communiqué de presse, FB, etc.)
- Présentation des « Post History-T'Ouren » lors d'un point de presse le 20 juillet avec une journaliste du quotidien « Tageblatt »
- Travaux administratifs et réunion en novembre pour le planning des tours 2023
- Utilisation du système de réservation « Regiondo » en coopération avec l'ORT Éislek

Rôle du parc

Porteur

Partenaires

ORT Éislek/Guides touristiques, Commune de Wincrange, Auberge du Relais postal, Domaine du Moulin d`Asselborn, Cube Werbung , ME-dgT

Temporalité

Depuis 2016

Informations complémentaires

- Relance des visites après 2 ans à cause de la pandémie COVID 19
- En 2022 pas de visites organisées sur le côté allemand pour cause de maladie.

10. 2. Mise en valeur du patrimoine de guerre

Lien avec les indicateurs n° 17, 21, 23

- « Sentier des passeurs », Troisvierges
  - Organisation de 5 visites guidées en juillet et août avec 53 participants en total (le nombre de participants a été limité à 30 personnes/visite)
  - Campagne de publicité (dépliants, annonces diverses, communiqué de presse, FB, etc.)
  - Utilisation du système de réservation « Regiondo » en coopération avec l'ORT Éislek
- REMEMBER US, communes du NP Our
  - Soutien à l'élaboration d´un nouveau panneau à Hoscheid ; inauguration de ce panneau lors de la cérémonie NIGHT VIGIL le 16 décembre 2022
  - Soutien à l'élaboration d´un nouveau panneau à « Derenbach » sur le site de la DEA dans la commune de Wincrange
  - Participation au projet de réaménagement du site historique REMEMBER US à Stolzembourg de la commune de Putscheid : échange sur le concept avec les acteurs lors de 2 réunions en 2022
  - Travaux administratifs.

Rôle du parc

Porteur, partenaire (selon l'action)

Partenaires

Visit Troisvierges-commune de Troisvierges, commune de Hoscheid, commune de Wincrange, commune de Putscheid, ORT Éislek/Guides touristiques, Marcel Scheidweiler, Cube Werbung, norTIC, CEBA, P&Ch, DEA

Temporalité

En continu

10. 3. Soutien d'événements culturels

Lien avec les indicateurs n°17, 21, 23

- Veiner Pabeier- a Béicherdeeg
- Bourse aux plantes à Stolzembourg
- Festival de film Nature et Biodiversité, Ciné Orion
- Salon international de la caricature et du cartoon Vianden « Energie » (2022 : 475 participants de 62 pays, 120 dans l'exposition de 36 pays)
- KonschTour Vianden
- MUSICDAYS Vianden
- De Klenge Maarnicher Festival
- etc.

Rôle du parc

Conseiller, marketing, support financier (selon l´action)

Partenaires

Musée de la caricature Vianden, Florin Balaban, ViArt asbl, Les Amis du château de Vianden, SI Stolzembourg, etc.

Temporalité

En continue

10. 4. Accompagnement d'acteurs pour la mise en valeur du patrimoine culturel

Lien avec les indicateurs n° 3, 4, 17, 26

- Mise en œuvre du projet de la mise en valeur du parc à gibier du château de Clervaux ; finition des panneaux d'information, élaboration du dépliant et de la brochure ; contact avec l'INPA concernant un panneau près du château
- Mise en œuvre du projet « Concept de sensibilisation du réseau Natura 2000 à hauteur de l'ancienne carrière étatique de Merkholtz » grâce aux engagements de P&Ch et du MECDD ; recherche contenu et conception des panneaux d'information ; aménagement sur place et réalisation des supports de communication et du contenu digital du projet
- Participation à la mise en œuvre des projets « Restauration de murs en maçonnerie sèche en divers milieu naturels classés Natura 2000 », restauration d'un mur de soutènement en pierres sèches au niveau des « Leekaulen Emeschbaach » et finition de la restauration de murs à Pintsch
- Adaptation en continu du concept de mise en valeur pédagogique et éco-touristique du patrimoine industriel « Leekaulen Emeschbaach » (propriétaire : commune de Wincrange), réunions avec les acteurs concernés, encadrement de la commune de Wincrange resp. d'un groupe de travail pour la réalisation du projet, mise en réseau avec des experts externes
- Projet « Natura 2000 Lauschtour Leekaul Emeschbaach » : achèvement des travaux d'aménagement du sentier par le CNDS/Entraide Troisvierges, mise en place de la signalisation/du balisage du sentier par l'ORT Éislek, labellisation du sentier en tant que circuit pédestre de qualité « Éislek Pad Asselborn » dans le cadre du projet LEADER « Qualitätswanderregion » de l'ORT Éislek, début des travaux de réalisation de la balade sonore (interviews, élaboration du scénario, visite de terrain, ...)

- Finalisation des travaux de coordination et de communication du premier tour en e-bike « Looss d'Kierch am Duerf ! » à travers les communes de Troisvierges et Weiswampach ; inauguration de ce tour le 4 juin (« Weekend vun den Oppene Kierchen »)
- Coordination du projet d'une prolongation du tour « Looss d'Kierch am d'Duerf ! » à travers les communes de Weiswampach et Burg-Reuland (BE) : coordination des réunions du groupe de travail, rapports, recherche de documentation, organisation d'une séance de photos, travaux administratifs et de communication, mise en réseau avec la commune de Weiswampach.

Rôle du parc

Porteur, coordinateur, partenaire, conseiller, mise en réseau (selon l'action)

Partenaires

Les Amis du château de Vianden, ANF, communes de Clervaux, du Kiischpelt, de Vianden, de Weiswampach, de Burg-Reuland (BE), de Wincrange et de Putscheid, n&ë, MEA, P&Ch, MECDD, ME-dgT, CNDS Troisvierges, ORT Éislek, Réseau « Oppe Kierchen », Touristinfo Clervaux, Lauschtour, St Elmo's, Lignafor, INPA, Cube Werbung

Temporalité

En continu

Indicateurs d'état (Effets directs et indirects, plus-value pour la région)

- **Valorisation et conservation du patrimoine**
  - Restauration du patrimoine culturel
  - Diversification de l´offre culturelle et touristique par la valorisation du patrimoine culturel
  - Renforcement du développement régional durable
  - Renforcer l´attractivité du territoire à travers de projets et produits innovants (« living history », « Lauschtouren », etc)
  - Création d´une plus-value économique (tourisme durable)
  - Mise en réseau d´acteurs concernés (associations, administrations, communes membres, ...)
  - Formation et mise à niveau des connaissances (guides touristiques)
  - Renforcer la coopération transnationale
- **Augmentation de la visibilité et de la notoriété du Parc naturel et de ses communes**
  - Renforcement de l'identité régionale
  - Renforcement de l'identification et du sentiment d'appartenance au Parc naturel par l'amélioration de la connaissance du patrimoine culturel

Contribution aux Objectifs de Développement Durable (ODD/Agenda 2030)

INDICATEUR D'ACTION 11 :

Actions organisées pour sensibiliser et éduquer au développement durable

Mission de référence à laquelle se rattache l'indicateur

Culture et Education (Conservation et restauration du patrimoine culturel)

Champ d'action :

Activités éducatives

Objectifs

Objectifs nationaux :

- Loi du 10 août 1993 relative aux Parcs naturels
- Stratégie nationale EDD

Objectifs régionaux :

- Etude détaillée du NP Our 2015-2025

Actions 2022

11. 1. Fête annuelle du Parc naturel - « Fuersch duer um Naturparkfest ! » (07.08.2022, Parc Hosingen)

Liens avec les indicateurs n° 2, 6, 7, 11, 12, 14, 17, 21, 23, 25

- Organisation de 30 ateliers et workshops, 2 shows scientifiques, prise de contact, réunions de concertation, programmation, plan de situation, … (Nombre de visiteurs : 1.550, nombre de participations aux ateliers : 2.723, nombre de participants au concours : 407, taux de satisfaction : organisation : 84% très bien, 16% bien ; ateliers : 87% très bien, 13% bien)
- Mobilisation de partenaires et concertation avec les associations impliquées : 38
- Prolongation du partenariat avec le FNR du Luxembourg (Convention Cadre PSP)
- Coordination de la campagne de publicité
- Coordination et évaluation de l'enquête de satisfaction
- Rapport/Bilan final.

Rôle du parc

Porteur

Partenaires

AquaNat'OUR, APEMH Parc Hosingen, ANF Vianden, AAL, Beieveräin Kanton Veinen, Benu asbl, Centre écologique Parc Hosingen, Club Haus op der Heed, De Cliärrwer Beieveräin, D.T. Housen, Ecole du Goût, europe direct, Fraen an Mammen Wilwerdange/Drinklange, Communes de Clervaux, Putscheid, Wincrange et Parc Hosingen, FNR, Jugendbureau Eislek, Jugendgemengerot Wëntger, Kadetten vun der Houschter Sprëtz, Klengdéierenzichter Woltz, Lëtzebuerger Privatbësch, NATURA2000 COPIL Eislek, Naturpark Schoul, Natur & Ëmwelt, on.perfekt, Park Sënnesräich/Lëlljer Gaart, SIDEN, SISPOLO, Société de Gymnastique Hosingen, SuperDrecksKëscht, Tennis Housen,Tourist Center Clervaux/Robbesscheier, NP Öewersauer, NGP Mëllerdall, MA, MECDD-Env, MEA-Dater

Temporalité

Chaque année depuis 2012 (en 2020 : édition « digitale », en 2021 : annulation à cause de de la pandémie Covid-19)

11. 2. Activités pour enfants « Kinder-Erlebnisprogramm »

Liens avec les indicateurs n° 1, 2, 6, 7, 10, 12, 13, 17, 21, 23

- Organisation de 7 ateliers pour enfants, nombre de participants : 45
- Organisation de 8 ateliers pour familles, nombre de participants : 77
- Organisation de 2 ateliers pour des groupes d'enfants, nombre de participants : 61 (maison relais + CGDIS)
- Organisation d'activités spécifiques lors de manifestations :
  - Activité avec le NPÖ : « Waasserfest » en collaboration avec le gestionnaire du partenariat de cours d'eau
  - Activité lors de l'*Ardenner Päerdsdag* à Munshausen ainsi qu'une activité de suivi en collaboration avec Robbesscheier dans le cadre du projet « D'Naturparken zu Lëtzebuerg – (een) Insekteräich »
  - Activité lors du *Beien- a Bléiefest* à Kalborn
  - Activité lors des *Veiner Pabeier - & Béicherdeeg* à Vianden
  - Activité lors de la transhumance avec les moutons
- Organisation d'une activité pour des familles ayant le statut de réfugié en collaboration avec le Ministère des affaires étrangères – Office national d'accueil
- Développement d'un programme spécifique pour les maisons relais
- Mise en oeuvre d'activités pour enfants dans le cadre du projet « D'Naturparken zu Lëtzebuerg – (een) Insekteräich » en collaboration avec les Classes vertes
- Sessions de concertation et d'organisation avec les animateurs
- Réorganisation de l'Ouri-Team et création d'une nouvelle adresse mail pour les inscriptions.
- Travail de publicité/presse : brochures Landakademie, ECHO (events in Luxembourg), FB, sites internet : www.naturpark-our.lu et www.naturpark.lu
- Publication dans le magazine « Naturpark[3] »
- Adaptations du site internet kids.naturpark-our.lu. Ce site sécurisé, accessible aux animateurs, est destiné à l'organisation et à la gestion des activités pour enfants
- Participations aux réunions avec le BNE et KAJUKO
- Participation dans le cadre des « Bestëpserwochen » du Ministère de l'Environnement, du Climat et du Développement durable avec des activités
- Échanges réguliers et coopération étroite avec la Naturpark-Schoul et l'École du Goût des trois NP (réunions, échanges, ...)

Rôle du parc

Porteur

Partenaires

MECDD/Agenda 21, Ministère des affaires étrangères – Office national d'Accueil, communes membres du NP Our, École du Goût, Naturpark-Schoul, Classes Vertes / SISPOLO, Robbesscheier, NPÖ, acteurs de la région (agriculteurs, apiculteurs, etc.), Ouri-Team

Temporalité

Chaque année depuis 2003

11. 3. École du Goût

Lien avec les indicateurs n° 11, 13, 17, 21

- Élaboration d'une structure de base du programme pédagogique destiné aux écoles fondamentales et secondaires
- Echange avec des partenaires potentiels : Infino « *Initiativ fir Nohaltegkeet* » asbl, l'Université du Luxembourg, BENU Village, Projet « *Léieren am Gaart – Réseau Lëtzebuerg* » du CIGL ESCH, service de la jeunesse (SNJ) Lultzhausen, le Syndicat « PRO-SUD », l'ORT Éislek, Association luxembourgeoise du Diabète, Ligue médico-sociale, SICONA, Syndicat d'Initiative de Bastendorf, UP-Foundation,
- Échanges réguliers et coopération étroite avec les services internes des trois parcs naturels « *produits régionaux* », la « *Naturparkschoul* » et l'équipe « *Freelance* » de l'EDG.
- Participation
  - à la conférence « *Rapperswiler Tag 2022 – Jetzt* » de la Ostschweizer Fachhochschule (Suisse, 08.04.22),
  - à l'événement de clôture du projet LEADER « *LocalEat* » au parc naturel Haute Sûre forêt d'Anlier (Martelange, 03.06.2022),
  - du gestionnaire de l'EDG à l'excursion NALENA au « *Naturpark Nagelfluhkette* » (Allemagne),
  - du gestionnaire de l'EDG à l'excursion NALENA au « *burgenland naturparke* » (Autriche),
  - de la diététicienne de l'EDG à l'excursion annuelle du parc naturel de l'Our (France),
  - de la diététicienne de l'EDG au « *Salone del Gusto* » de SlowFood (Torino),
  - de la diététicienne à la visite du magasin des producteurs les grands prés à Augny avec ProSud en date du 3 juin 2022
  - au groupe de travail « *offres pédagogiques des trois NP* » avec la Naturparkschoul,
  - au groupe de travail « *Liewensmëttelpunkt* » de la Nordstad.
- Participation
  - du gestionnaire de l'EDG à la formation continue « *Zertifikatslehrgang Kräuterpädagoge* » de la Gundermannschule (octobre 21- juillet 22)
  - de la diététicienne de l'EDG à la formation continue « *Mind-Eat* » du centre médical les Hauts de Boutonnet .
- Organisation et mise en œuvre de différentes formations pour adultes :
  - Formation pour formateurs « *Goût et éducation sensorielle des enfants* », partie théorique par Nathalie Politzer (Institut du Goût, Paris)
  - Formations pour éducateurs et personnel de cuisine de la maison relais de Rosport et de la crèche de Hosingen dans le cadre du programme de qualité « *Natur genéissen-mir iessen regional, bio a fair* » du SICONA et des parcs naturels ; formation sur l'éducation au développement durable.

- Organisation et mise en œuvre d'ateliers du goût et présentation du projet lors de manifestations au niveau national :
  - Création d'une série de reportages radio pour le magazine « *Bewosst gesond* » du 100komma7
  - Développement et réalisation d'activités pour le projet « *Kamelleschmeltz* » dans le cadre de la capitale européenne de la culture Esch 2022
  - Développement et réalisation d'un bar « *Recup* » et d'un stand d'information sur la foire « *Au Goût du Terroir* » à Bascharage dans le cadre de la capitale européenne de la culture Esch 2022
  - Développement et réalisation d'une marche sensorielle à Rosport au R7 dans le cadre de la « *Woch vum Geopark* » en coopération avec les producteurs de la commune et de la région
  - Ateliers d'éducation aux médias « Workshop : Food Design » pour les classes de l'école secondaire internationale Lycée Edward Steichen (LESC)
  - Série d'acitivités pour enfants aux fermes pédagogiques « *Um Knapphaff* » et « *HansHaff* » et coopération avec le PandaClub du musée national d'histoire naturelle
  - Ateliers pédagogiques pour deux classes de l'école fondamentale de la région pour le projet « *Kamelleschmeltz* » dans le cadre de la capitale européenne de la culture Esch 2022
  - Ateliers pédagogiques pour trois classes de l'école fondamentale de Contern et pour deux classes de l'école fondamentale de Kayl
  - Activités pour familles aux journées et marchées : « *Dag vum Ardennerpäerd* » (Robbesscheier), « *Beien a Bléiefest* » (Kalborn), « *Millefest* » (Rackésmillen), « *Nuetsmaart* » (Hosingen), « *Kraiderwanderung* » (Hosingen), « *Marche vun den 1000 Schrëtt* » (Hosingen ; en coopération avec la ALD)
  - Elaboration et commande du ravitaillement pour le « *NaturparkCycling* »
  - Elaboration et commande d'un catering régional et durable pour le « *festival du film* » de l'Orion (Troisvierges)
  - Coopération avec le syndicat d'initiative de Bastendorf dans le cadre du « *Halloween op der Buerg* » (Brandenbourg).
- Organisation d'un cours de premiers secours pour l'équipe du Parc naturel de l'Our et l'équipe « *Freelance* » de l'EDG.
- Elaboration d'un article de presse pour le magazine « naturpark.lu »
- Elaboration d'articles pour la lettre d'information mensuelle du « *Projet Léieren am Gaart – Réseau Lëtzebuerg* ».
- Elaboration de supports de communication sur différents thèmes.
- Suivi et participation à la planification des travaux du chantier « Millen » à Brandenbourg ; échange continu avec le MEA, Commune de Tandel, Administration des bâtiments publics, ACC Architects, Ingénieurs-Paysagistes MERSCH, Forum pour l'emploi.
- Élaboration du contenu d'un livre pour enfants sur l'alimentation saine, de saison et durable.
- Élaboration d'un concept graphique relatif au nouveau plan opérationnel et site de l'EDG à Brandenbourg.

Rôle du parc

Porteur, partenaire (selon l'action)

Partenaires

NP Öewersauer, NGP Mëllerdall, Commune de Tandel, MECDD, MEA, Administration des bâtiments publics, SICONA, Projet « Léieren am Gaart – Réseau Lëtzebuerg », Ligue médico-sociale, Institut du Goût/Paris, etc.

Temporalité

En continu

11. 4. Publications pédagogiques

Lien avec l'indicateur n° 1, 2, 7, 10, 11, 18

- Publication dans le magazine « naturpark.lu » concernant l'Ouri-Team et ses activités pour enfants
- Élaboration d'une brochure et d'un dépliant pour le projet de l'ancienne carrière étatique de Merkholtz
- Élaboration d'une brochure et d'un dépliant pour le projet du parc à gibier à Clervaux.

Rôle du parc

Porteur

Partenaires

NP Öewersauer, NGP Mëllerdall, MECDD, MEA

Temporalité

Ponctuel

11. 5. Actions de sensibilisation et de formation dans le cadre du pacte climat et de la campagne « ... sans pesticides »

Lien avec les indicateurs n° 1, 6, 8, 11

- 4 publications dans le magazine « naturpark.lu »
- 5 publications de l'Infografik « Ëmweltberodung Lëtzebuerg » (ËBL)/Klimapakt Naturpark Our dans les journaux communaux
- 4 publications de l'Infografik « Kleng Schrëtt » (ËBL)/Klimapakt Naturpark Our dans les journaux communaux
- 1 publication sur le pacte climate sur wort.lu
- Site internet www.klimapakt.naturpark.lu (ça. 100 visiteurs par mois)
- Publicité sur les medias sociaux
- Coordination et communication de la participation collective des communes membres à la campagne « Tour du Duerf 2022 »
- Publication du Klima Agence Infotipp (4 éditions) dans les journaux communaux
- Distribution de diverses brochures d'information aux bureaux de population des communes membres
- Accompagnement et organisation du projet « go Electric » à travers les 3 parcs naturels luxembourgeois
- Création de 3 vidéos sur la protection du climat (publication en 2023)
- Accompagnement du projet « Marche Gourmande alternative »
- Accompagnement organisationnel de la série de films OUR'positiv 3.0 du groupe TransitionOur à Vianden et Troisvierges
- Événement du « Klimaforum » avec une référence particulière à l'implication des citoyens
- 32 conseils en énergie pour les particuliers et les entreprises
- Coopération avec RESONORD (conseils en énergie pour les personnes socialement défavorisées)

Rôle du parc

Porteur

Partenaires

Communes membres, myenergy GIE, ËBL, OEKO, NP Öewersauer, NGP Mëllerdall, campagne « ...sans pesticides », RESONORD, etc.

Temporalité

Chaque année, ponctuel (selon l'action)

11. 6. Actions de sensibilisation et d'information sur la protection des insectes

Lien avec les indicateurs n° 1, 2, 8, 11, 23

- Stand d'information et de ventre de vivaces sauvages et d`herbes lors de la Bourse aux plantes à Stolzembourg (10 et 11.9.2022)

- Élaboration continue du site internet www.insekten.lu avec du contenu et des fonctions pertinentes
- Accord pour l'établissement du sentier didactique dans la forêt de la « Helzer Klaus », ainsi que conceptualisation concrète des différentes stations
- Diffusion d'articles sur Facebook, dans la newsletter, le journal des trois Parcs naturels, dans la presse nationale et les journaux des communes de Vianden, Parc Hosingen et Clervaux
- Citizen Science : Lancement de la seconde édition du challenge iNaturalist « Insekteräich Naturparken » du 1 juillet jusqu'au 1 octobre : 131 participants ont documenté 1.507 d'insectes dans les 3 parcs naturels. 441 espèces différentes pouvaient être détectées ;
- Organisation de stands d'information et de vente ainsi que d'activités durant différents événements (Bourse aux plantes, « Waasserfest », « Fuersch duer um Naturparkfest ! ») avec le but de sensibiliser et conseiller le public pour la thématique des insectes et un aménagement plus proche de la nature des jardins privés
- Organisation de l'expérience VR du « Pollinator Park » - un logiciel VR développé par la Commission Européenne
- Présence du projet dans différents médias nationaux
- Participation à une publication de presse internationale sur le déclin des insectes ainsi que la prévention et remédiation de celui-ci.

Rôle du parc

Porteur

Partenaires

Beieveräin Kanton Veinen, MECDD, MEA, communes membres du NP Our, privés, Guichet unique PME, SICler, agriculteurs, MNHNL, Classes vertes / SISPOLO

Temporalité

Chaque année, ponctuel (selon l'action)

11. 7. Actions de sensibilisation dans les zones Natura 2000

Lien avec les indicateurs n° 1, 4, 8, 11, 17

- 25 & 26.06. : Cours de formation sur les faux à Esch-sur-Sûre (16 participants, en collaboration avec le NP Öewersauer)

Rôle du parc

Porteur

Partenaires

MECDD

Temporalité

Depuis 2019

11. 8. Naturparkschoul

Lien avec les indicateurs n° 1, 6, 7, 8, 9, 10, 11, 12, 20, 22

- Réunions de travail pédagogique entre les personnes de référence (NP Öewersauer, NGP Mëllerdall, NP Our) du projet « Naturparkschoul - héich 3 »
- Mise en œuvre d'activités pédagogiques dans le cadre de la fête du Parc naturel de l'Our (« Fuersch duer um Naturparkfest ! »)
- Mise en œuvre de la deuxième rencontre internationale des partenaires du projet Erasamus+ NALENA (« Nachhaltiges Lernen mit der Natur ») dans le Parc Naturel Nagelfluhkette à Immenstadt, Allemagne, ainsi que la troisième rencontre internationale en Burgenland, Autriche (représentants des parcs naturels, d'écoles et d'organisations éducatives d'Autriche, de Suisse, d'Allemagne et du Luxembourg ont participé)
- Accompagnement et soutien lors de la pratique pédagogique d'un projet pratique de six semaines « Les animaux de nos forêts » de deux classes du cycle 3 de l'école fondamentale « Schoul um Kiemel » de Wincrange
- Accompagnement et soutien lors de la pratique pédagogique d'une journée d'ateliers pratiques « le Sol et ses fonctions et animaux » de deux classes du cycle 1 de l'école fondamentale « Schoul um Kiemel » de Wincrange
- Réunion avec les directions des trois parcs naturels, dans le but de présenter les développements actuels du projet.

Rôle du parc

Partenaire (porteur du projet : NP Öewersauer)

Partenaires

NP Öewersauer, NGP Mëllerdall, MA/LEADER Éislek et Mëllerdall, MECDD, MEA, SCRIPT, écoles fondamentales du NP Our, VNÖ, VDN, Josef Reichl Naturparkschule St. Martin/Raab (A), Regionalmanagement Burgenland GmbH (A), Königsegg Grundschule (D), Naturpark Nagelfluhkette (D), Stiftung Private Pädagogische Hochschule Burgenland (A).

Temporalité

Depuis 2018

11. 9. Portail « Spannend am Naturpark »

Lien avec les indicateurs n° 21, 23

- Adaptation et actualisation du portail de découverte et de réservation en ligne « Spannend am Naturpark ». Ce projet pilote regroupe les activités pédagogiques pour enfants de quatre partenaires de la région du PN Our (Classes Vertes/SISPOLO, Robbesscheier, Park Sënnesräich et NP Our).

Rôle du parc

Porteur, partenaire (selon l'action)

Partenaires

Classes Vertes / SISPOLO, Park Sënnesräich, Centre de découverte nature « Robbesscheier ».

Temporalité

Depuis 2020

11. 10. Planification et réalisation de la manifestation « Au Goût du Terroir » d'Esch2022 le weekend septembre et octobre

Lien avec les indicateurs n° 10, 13, 21, 23, 25

Campagne et communication de sensibilisation :

- Création d'un site web bilingue dédié à l'évènement, ticketing en ligne pour les ateliers et présentations
- Création d'un clip vidéo diffusé sur RTL Télévision et en ligne
- Placement de panneaux géants à 6 endroits le long des routes
- Grands calicots au-dessus des routes à Bascharage
- Kakémonos le long des routes de la commune de Käerjeng
- 3 lignes de bus -> culs de bus Transit
- Affiches, dépliants, toutes-boîtes, sets de table
- Affichage 2m2 Publilux à travers le pays
- Affiches dans les cafés et restaurant affiliés Bofferding
- Autocollants de diamètre 50cm sur les portes de tous les véhicules de la commune de Käerjeng
- Annonces radio sur RTL Radio Luxemburg, RTL Radio, Eldordio, L'Essentiel Radio
- Interviews durant 5 jours consécutifs sur RTL Radio et RTL Radio Luxemburg

- Campagne d'annonces Facebook
- Présences sur les sites partenaires
- Panneaux géants en carton alvéolaire (reprenant les messages de valeurs inhérentes au projet.

Restauration et alimentation :

- Action de sensibilisation du public à une consommation alimentaire respectueuse de l'environnement par la mise en place d'un service de restauration mettant l'accent sur les thèmes suivants :
  - Transformation d'aliments régionaux, de saison, bio ou équitable
  - Réduction des déchets (Anti-Gaspi, emballage, ...)
  - Communication transparente sur les aliments transformés
  - Offres variables pour les végétariens, les végétaliens et les mangeurs de viande
- Action de sensibilisation à l'eau du robinet comme eau potable : Approvisionnement en eau potable gratuit garanti pour les visiteurs par le bar H2Only (NP Öewersauer, porteur de projet)
- Ateliers sur la fermentation de légumes
- Show cooking avec trois cuisiniers renommés sous le thème local et de saison (M. Yves Radelt, M. Ben Weber, M. Ken Dubourg)

Rôle du parc

Porteur

Partenaires

Esch2022, NP Öewersauer, NGP Mëllerdall, Commune de Käerjeng, Syndicat intercommunale Pro-Sud Man and Biosphère, École du Goût, Slowfood Luxembourg, Oekozenter Pafendall, Sales Lentz, H2Only

Temporalité

2020-2022

Indicateurs d'état (Effets directs et indirects, plus-value pour la région)

- **Renforcement du développement régional durable**
  - Formation et mise à niveau des connaissances
  - Développement d'une offre touristique durable innovante dans les zones Natura 2000
  - Mise en réseau d´acteurs concernés (associations, administrations, communes membres, écoles, ...)
  - Education à l'environnement et au développement durable
  - Information, sensibilisation et mobilisation du grand public
  - Développement d'une offre pédagogique innovante (Éducation à l'environnement et au développement durable (EEDD))
  - Formation du personnel communal
- **Augmentation de la visibilité et de la notoriété du Parc naturel et de ses communes**
  - Sensibilisation du grand public pour les objectifs du Parc
  - Renforcement de l'identification et du sentiment d'appartenance des citoyens au Parc naturel
  - Renforcement de l'identité régionale
- **Coopération interterritoriale des Parcs naturels**
  - Développement de synergies grâce à la coopération entre les Parcs naturels
  - Echange de bonnes pratiques

Contribution aux Objectifs de Développement Durable (ODD/Agenda 2030)

INDICATEUR D'ACTION 12 :

Activités menées dans le cadre de la gestion des maisons des parcs

Mission de référence à laquelle se rattache l'indicateur

Culture et éducation (Conservation et restauration du patrimoine culturel)

Champ d'action

Maisons des parcs

Objectifs

Objectifs nationaux :

- Loi du 10 août 1993 relative aux Parcs naturels

Objectifs régionaux :

- Etude détaillée du NP Our 2015-2025

Actions 2022

12. 1. L'EXPO (Centre écologique Parc Hosingen)

Lien avec les indicateurs n° 2, 10, 11, 17

- Travaux de mise en état et d'adaptation technique
- Fermetures temporaires à cause de la pandémie COVID-19

Rôle du parc

Porteur

Partenaires

SISPOLO

Temporalité

En continu

Indicateurs d'état (Effets directs et indirects, plus-value pour la région)

- **Renforcement du développement régional durable**
  - Création d'un point d'attrait et d'orientation touristique supplémentaire
  - Création d'une offre pédagogique (EEDD)
  - Information, sensibilisation et mobilisation du grand public
- **Augmentation de la visibilité et de la notoriété du Parc naturel et de ses communes**
  - Renforcement de l'identité régionale
  - Renforcement de l'identification et du sentiment d'appartenance des citoyens au Parc naturel

Contribution aux Objectifs de Développement Durable (ODD/Agenda 2030)

INDICATEUR D'ACTION 13 :

Actions de valorisation et de promotion des produits régionaux

Mission de référence à laquelle se rattache l'indicateur

Economie et Tourisme (Promotion et orientation d´un développement économique et socio-culturel intégrant les aspirations légitimes de la population en ce qui concerne leurs possibilités d´emploi, leur qualité de vie et d´habitat)

Champ d'action

Produits régionaux

Objectifs

Objectifs nationaux :

- Loi du 10 août 1993 relative aux Parcs naturels

Objectifs régionaux :

- Etude détaillée du NP Our 2015-2025

Actions 2022

13. 1. Faire connaissance des producteurs locaux et établir des réseaux dans les trois parcs

Lien avec les indicateurs n° 1, 2, 7, 8, 15, 16, 21, 23, 26

- Analyse et correction de la base des données existante
- Extension de la base des données
- Mis à jour de la liste de distribution de courrier électronique

Rôle du parc

Partenaire

Partenaires

MEA, NGP Mëllerdall, NP Öewersauer, producteurs régionaux (e.a. « Ourdaller », Mëllerdaller Produzenten asbl., « Vum Séi », etc.)

Temporalité

En continu

Informations complémentaires

Vu la création de nouvelles entreprises et produits, la base de données est actualisée en permanent. Les informations y comprises sont d'un côté la base du service pour producteurs régionaux et de l'autre côté demandé de la part de tiers (p. ex. commerce).

13. 2. Coordination « Natur genéissen »

Lien avec les indicateurs n° 1, 2, 7, 8, 15, 16, 21, 23, 26

- Réunion régulière avec les autres acteurs de coordination du projet (Sicona et MEA) sur l'organisation et le développement du projet
- Réunion régulière avec un groupe de travail agricole sur l'évaluation, l'adaptation et le développement des critères de qualité
- Participation à l'évènement « Meet the Producers » à Schieren, organisé par SICONA
- Echange constant avec la syndicat participant (SISPOLO) et la crèche à Hosingen
- Travail de relations publiques pour le programme
- Recrutement actif d'agriculteurs :
  - Georges Pierrard (Kalborn) a signé la convention le 07.12.2022
  - Guy Lambert (Walsdorf) et Fränk Miller (Bastendorf) ont renouvelé leur convention le 26.10.2022 et le 18.10.2022 respectivement
- Recrutement actif de communes
- Présence au marché « Au Goût du Terroir »
- Échange avec la boucherie Niessen sur l'état actuel et le futur du projet.

Rôle du parc

Partenaire

Partenaires

Producteurs régionaux, SICONA, MEA, NGP Mëllerdall, NP Öewersauer, SISPOLO

Temporalité

En continu

13. 3. Actions de promotion des produits régionaux et de soutien des producteurs

Lien avec les indicateurs n° 1, 2, 7, 8, 11, 15, 16, 21, 23, 26

- Sensibilisation des consommateurs et promotion des produits régionaux à l'aide de publications des recettes dans différents journaux
- Consultation et soutien pour les producteurs :
  - Un groupement de producteurs de la commune de Wincrange concernant un potentiel projet LEADER autour une commercialisation commune
  - Consultation du producteur André Zewens concernant des options différents de commercialisation

- Consultation et soutien des entreprises :
  - Mise en réseau de SLOWFOOD Asbl avec le producteur APIS Jungels concernant un projet ensemble en été 2023
- Organisation d'une apparition à la radio (RTL Living) avec les producteurs suivants :
  - Jean-Marie Niessen (Boucherie Niessen)
  - Elisabeth Mariany (Bio-Haff Miller-Mariany)
  - Bob Kaes (Meyrishaff)
  - Victor Jungels (Apis Jungels)
  - Norbert Eilenbecker (BEO asbl)

Rôle du parc

Porteur, conseil, mise en réseau (selon le projet)

Partenaires

Producteurs régionaux (e.a. « Ourdaller », Mëllerdaller Produzenten asbl., « Vum Séi », etc.), NGP Mëllerdall, NP Öewersauer, MEA, ORT Éislek, Guichet Unique PME, LEADER Éislek, BEO asbl, Slowfood asbl.

Temporalité

En continu

13. 4. Mise en réseau, assistance et coopération

Lien avec les indicateurs n° 11, 17

- Projet École du Goût, consultance, assistance
- Projet LEADER « Valeurs des Parcs », consultance, assistance, formation
- Planification pour des ateliers et des formations pour les producteurs des 3 parcs naturels

Rôle du parc

Partenaire, conseil, mise en réseau (selon l'action)

Partenaires

Producteurs régionaux, NGP Mëllerdall, NP Öewersauer, MEA, IBLA, École du Goût, ME-dgT, Guichet Unique PME

Temporalité

En continu

Indicateurs d'état (Effets directs et indirects, plus-value pour la région)

- **Renforcement du développement régional durable**
  - Vue d'ensemble de la diversité des producteurs et produits régionaux dans les trois Parcs naturels
  - Valorisation des produits régionaux
  - Renforcement de la prise de conscience pour la production et l'économie locale
  - Contribution à la diversification de l'offre des produits régionaux
  - Accentuation du lien entre paysage et économie locale
  - Mise en réseau d'acteurs (producteurs, gastronomie)
- **Augmentation de la visibilité et de la notoriété du Parc naturel et de ses communes**
  - Renforcement de l'identité régionale
  - Renforcement de l'identification et du sentiment d'appartenance des citoyens au Parc naturel
- **Coopération interterritoriale des trois Parcs naturels**
  - Développement de synergies grâce à la coopération entre les Parcs naturels

Contribution aux Objectifs de Développement Durable (ODD/Agenda 2030)

INDICATEUR D'ACTION 14 :

Actions de valorisation des produits forestiers

Mission de référence à laquelle se rattache l'indicateur

Économie et Tourisme (Promotion et orientation d´un développement économique et socio-culturel intégrant les aspirations légitimes de la population en ce qui concerne leurs possibilités d´emploi, leur qualité de vie et d´habitat)

Champ d'action

Produits régionaux

Objectifs

Objectifs nationaux :

- Loi du 10 août 1993 relative aux Parcs naturels

Objectifs régionaux :

- Etude détaillée du NP Our 2015-2025

Actions 2022

14. 1. Proposition de possibilités de pratiques durables de gestion des forêts

Lien avec les indicateurs n°1, 2, 3, 4, 6, 9, 11, 13, 14, 17, 21

- Echanges avec les coordinateurs du projet « Holz vun hei » en guise d'implémentation d'un produit équivalent dans la région du Parc naturel
- Elaboration et adoption d'une charte pour l'établissement du label « Holz vun hei » sur le territoire du Parc naturel de l'Our.

Rôle du parc

Partenaire

Partenaires

Sylviculteurs, ANF

Temporalité

En continu

Indicateurs d'état (Effets directs et indirects, plus-value pour la région)

- **Renforcement du développement régional durable**
  - Valorisation des produits régionaux
  - Renforcement de la prise de conscience pour la production et l'économie locale
  - Contribution à la diversification de l'offre des produits régionaux
  - Information et sensibilisation du grand public
- **Augmentation de la visibilité et de la notoriété du Parc naturel et de ses communes**
  - Renforcement de l'identité régionale
  - Renforcement de l'identification et du sentiment d'appartenance des citoyens au Parc naturel

Contribution aux Objectifs de Développement Durable (ODD/Agenda 2030)

INDICATEUR D'ACTION 15 :

Actions de promotion d'une économie durable

Mission de référence à laquelle se rattache l'indicateur

Économie et Tourisme (Promotion et orientation d´un développement économique et socio-culturel intégrant les aspirations légitimes de la population en ce qui concerne leurs possibilités d´emploi, leur qualité de vie et d´habitat)

Champ d'action

Conseil entreprises

Objectifs

Objectifs nationaux :

- Loi du 10 août 1993 relative aux Parcs naturels

Objectifs régionaux :

- Etude détaillée du NP Our 2015-2025

Actions 2022

15. 1. Conseil des petites et moyennes entreprises Guichet unique PME

Lien avec les indicateurs n° 1, 2, 6, 7, 8, 9, 11

- Conseils individuels aux petites et moyennes entreprises implantées ou à implanter dans une des communes partenaires (p.ex. en matière de création et reprise d'entreprise, de gestion d'entreprise, d'aides étatiques, ...) [en 2022 : 421 contacts pour toute la région du Guichet Unique PME (17 communes)]
- Organisation des conférences, workshops et séances d'information dans la région du Guichet Unique PME
- Accompagnement des entreprises dans leurs démarches administratives, telles que les demandes d'implantation pour les zonings ou les demandes d'autorisations d'établissement
- Renforcement du dynamisme régional et assistance générale au secteur communal, notamment en matière de développement économique.

Rôle du parc

Partenaire

Partenaires

17 communes du Nord (Boulaide, Clervaux, Esch-sur-Sûre, Feulen, Goesdorf, Kiischpelt, Lac de la Haute-Sûre, Parc Hosingen, Putscheid, Rambrouch, Tandel, Troisvierges, Vianden, Weiswampach, Wiltz, Wincrange, Winseler) SICLER, House of Entrepreneurship, Chambre de Commerce, Chambre des Métiers

Temporalité

En continu

Indicateurs d'état (Effets directs et indirects, plus-value pour la région)

- **Renforcement du développement régional durable**
  - Renforcement de la prise de conscience pour la production et l'économie locale
  - Dynamisation économique de la région
- **Augmentation de la visibilité et de la notoriété du Parc naturel et de ses communes**
  - Renforcement de l'identité régionale
  - Renforcement de l'identification et du sentiment d'appartenance des citoyens au Parc naturel

Contribution aux Objectifs de Développement Durable (ODD/Agenda 2030)

INDICATEUR D'ACTION 16 :

Actions de conseil des agriculteurs

Mission de référence à laquelle se rattache l'indicateur

Économie et Tourisme (Promotion et orientation d´un développement économique et socio-culturel intégrant les aspirations légitimes de la population en ce qui concerne leurs possibilités d´emploi, leur qualité de vie et d´habitat)

Champ d'action

Conseil agricole

Actions 2022

cf. indicateurs n° 2.1., 13.2., 13.3.

INDICATEUR D'ACTION 17 :

Actions menées en faveur d'un tourisme durable

Mission de référence à laquelle se rattache l'indicateur

Économie et Tourisme (Promotion et orientation d'activités de tourisme et de loisirs)

Champ d'action

Activités touristiques

Objectifs

Objectifs nationaux :

- Loi du 10 août 1993 relative aux Parcs naturels

Objectifs régionaux :

- Etude détaillée du NP Our 2015-2025

Actions 2022

17. 1. Sentier de découverte « Mam Robi duerch de Bësch »

Lien avec les indicateurs n° 11

- Entretien régulier du sentier et des stations de jeu
- Réimpression du dépliant Rallye « Mam Robi duerch de Bësch » (750 dépliants).

Rôle du parc

Porteur, coordinateur

Partenaires

Commune de Parc Hosingen, SISPOLO, ANF, ORT Éisek

Temporalité

En continu

17. 2. Sentier de découverte « Klangwanderwee », Hoscheid

Lien avec les indicateurs n° 11

- Gestion du calendrier de réservation du bâtiment appartenant à l'ANF situé aux abords de la « Schlinder » le long du sentier sonore pour les communes, les organisations locales et le Parc naturel de l'Our
- Adaptation de la signalétique du sentier dans le cadre du Projet LEADER « Qualitéitswanderregioun Éislek »

- Réparation des dégâts résultants des inondations dans la vallée de la Schlinder en été 2021
- Acquisition de petit matériel pour les stations (Angry Birds, Lithophon).

Rôle du parc

Partenaire, coordinateur (selon l'action)

Partenaires

Commune de Parc Hosingen, Commune de Bourscheid, ANF, Frënn vun der Schlënner, ORT Éislek

Temporalité

En continu

17. 3. Visites guidées « Post History T'Ouren » et « Sentier des passeurs »

Lien avec l'indicateur n° 10

- Organisation de 4 visites guidées ludiques « Post History-T'Ouren » en été
- Organisation de 5 visites guidées « Sentier des Passeurs » en été.

Rôle du parc

Porteur

Partenaires

Commune de Wincrange, Auberge du Relais postal, Domaine du Moulin d'Asselborn, Visit Troisvierges-commune de Troisvierges, ORT Éislek /Guides touristiques, Cube Werbung, ME-dgT

Temporalité

Chaque année

17. 4. Mise en valeur touristique des anciennes ardoises

Lien avec l'indicateur n° 10

- Adaptation en continu du concept de mise en valeur pédagogique et éco-touristique du patrimoine industriel « Leekaulen Emeschbaach » (propriétaire : commune de Wincrange), réunions avec les acteurs concernés, encadrement de la commune de Wincrange resp. d'un groupe de travail pour la réalisation du projet, mise en réseau avec des experts externes
- Finalisation (version bêta) du circuit d'écoute Natura 2000 « Éislek Pad ». Réalisation du contrôle de qualité final. Lauschtour « Éislek Pad » disponible dans les App Stores pour les appareils Android et Apple. cf. Indicateurs d´action n° 10.4. et 17.9.

Rôle du parc

Porteur, conseiller (selon l'action)

Partenaires

Commune de Wincrange, MECDD, ANF, n&ë, COPIL Éislek, ORT Éislek, CNDS Troisvierges, ME-dgT, Lauschtour, St Elmo's, Lignafor

Temporalité

Ponctuel

17. 5. « Naturpark Info Points »

Lien avec les indicateurs n° 10, 23

- Entretien régulier des divers points d'information du Parc naturel : centre écologique Parc Hosingen, anciens postes de douane Bettel / Roth et Stolzembourg / Keppeshausen, Château de Vianden, SI Vianden, Musée de Vianden (temporairement fermé), « Nordstrooss Cactus » et « Nordstrooss Naturata » Marnach, administration communale Troisvierges, Camping Troisvierges, « Cornelyshaff » Heinerscheid, « AquaNat'Our » Parc Hosingen, Restaurant « Beim Bertchen » Wahlhausen, Restaurant « Beim Koeppe Jemp Hoscheid-Dickt », « Park Sënnesräich » Lullange, « Robbesscheier » Munshausen, Tourist Info Clervaux.

Rôle du parc

Porteur

Partenaires

Communes du NP Our, Les Amis du Château de Vianden asbl, SI Stolzembourg, SI Bëttel, SI Vianden, Shopping Mile Marnach, SISPOLO, Tourist Center Clervaux, Lëllger Gaart, Restaurants « Beim Bertchen » et « Beim Koeppe Jemp ».

Temporalité

En continu

17. 6. Accompagnement, mise en réseau et appui technique en vue de la création d'infrastructures touristiques durables

Lien avec l'indicateur n° 4, 10, 20

- Planification pour la mise en œuvre du projet « Revalorisation du paysage autour du château de Vianden » en 2023.
- Mise en œuvre du projet de la mise en valeur du parc à gibier du château de Clervaux ; finition des panneaux d'information, élaboration du dépliant et de la brochure ; contact avec le INPA concernant un panneau près du château.
- Mise en œuvre du projet « Concept de sensibilisation du réseau Natura 2000 à hauteur de l'ancienne carrière étatique de Merkholtz » grâce aux engagements de P&Ch et du MECDD ; recherche contenu et conception des panneaux d'information. Mise en œuvre du volet virtuel/numérique du projet.
- Encadrement du projet de mise en valeur pédagogique et éco-touristique des anciennes ardoisières « Emeschbaach », cf Indicateurs d´action n° 10.4. et 17.4.
- Projet « Natura 2000 Lauschtour Leekaul Emeschbaach », cf Indicateurs d´action n° 10.4. et 17.4.
- Coordination du projet d'une prolongation du circuit E-Bike existant « Looss d'Kierch am d'Duerf ! » à travers la commune de Weiswampach et Burg-Reuland (B).

Rôle du parc

Porteur, conseiller, mise en réseau (selon l'action)

Partenaires

Communes de Vianden, Clervaux, Kiischpelt, Weiswampach et Burg-Reuland (BE), SI Vianden, ORT Éislek, ANF, MECDD, P&Ch, Amis du Château asbl, ME-dgT, Réseau « Oppe Kierchen »

Temporalité

En continu

17. 7. WebGIS public (version classique et mobile), naturpark.geoportail.lu

Lien avec les indicateurs n° 19

- Utilisation du système : Nombre d'implantations dans des sites communaux : 8, nombre d'accès aux sites (www.signord.lu, m.signord.lu et webgis.naturpark-our.lu) : 2.386
- Actualisation continue selon les besoins et demandes
- Lancement du site naturpark.geoportail.lu en juillet 2022 (application destinée au NP OUR au niveau du géoportail national) en collaboration avec l'Administration du cadastre et de la topographie. Conférence de presse : 28.07.2022.

Rôle du parc

Porteur, partenaire (selon l'action)

Partenaires

Communes du NP Our, ORT Éislek, ACT

Temporalité

En continu depuis 2008, naturpark.geoportail.lu depuis 2022

17. 8. Projet LEADER « Valeurs des parcs - Regionalität im Éislek erleben und geniessen »

Lien avec les indicateurs n° 10, 11, 13, 21, 22, 23

- Travaux administratifs, appui à la rédaction du rapport final du projet LEADER
- Réunions d'échange avec le porteur de projet (NP Öewersauer) en ce qui concerne la gestion du projet : budget, plan d'actions, timing / planning, etc.
- Adaptation des cahiers de charges/accords de coopération « Naturpark-Partner »
- Réunions d'échange avec le groupe de travail (NP Öwersauer, Volker Teuschler – Cube Werbung, ORT Éislek, liens avec la marque Éislek)
- Signature des accords de coopération (Cliärrwer Beieveräin, Yves Radelet, Lëlljer Gaart, Valérie Weber, Cube 521)
- Adaptations sur le site internet de la rubrique des partenaires
- Sensibilisation d'autres partenaires potentiels

- Élaboration d'un « booklet » et d'un vidéo avec des explications sur le fonctionnement et les avantages du partenariat avec les parcs naturels
- Poursuite de l'élaboration d'une série de cadeaux, gadgets régionaux : boîte à pique-nique, étui de couvert, fiches de recettes ; élaboration de prototypes.

Rôle du parc

Coordinateur, partenaire

Partenaires

NP Öewersauer (porteur de projet), NGP Mëllerdall, Tourist Center Clervaux (Robbesscheier, Cornelyshaff, Rackésmillen), ORT Éislek, Lëlljer Gaart, SEO, CUBE 521, Yves Radelet, Cliärrwer Beieveräin, Valérie Weber, Cube Werbung, etc.

Temporalité

En continue, projet LEADER 2018-2022

17. 9. « Lauschtouren »

Lien avec les indicateurs n°10, 11, 26

- Adaptation ponctuelle de l'audioguide mobile « Clervaux »
- Finalisation (version bêta) du circuit d'écoute Natura 2000 « Éislek Pad » ; Réalisation du contrôle de qualité final ; Lauschtour « Éislek Pad » disponible dans les App Stores pour les appareils Android et Apple. cf Indicateurs d´action n° 10.4.et 17.4.

Rôle du parc

Porteur

Partenaires

Tourist Center Clervaux, ORT Éislek, n&ë, COPIL Éislek, communes de Clervaux, de Troisvierges et de Wincrange, ME-dgT, MECD, Lauschtouren

Temporalité

Depuis 2018

17. 10. Programme de découverte des Parcs naturels

Lien avec les indicateurs n°1, 10, 11, 13, 21, 23

› iNaturalist Challenge « Insekteräich Naturparken ».

Rôle du parc

Porteur, partenaire (selon l'action)

Partenaires

NP Öewersauer, NGP Mëllerdall, Tourist Center Clervaux, ORT Éislek, ORT Mullerthal, communes du NP Our, MEdgT, MECDD, MEA, MNHNL

Temporalité

En continu

Indicateurs d'état (Effets directs et indirects, plus-value pour la région)

- **Valorisation et conservation du patrimoine naturel, culturel et touristique**
  - Renforcer l´attractivité du territoire à travers de projets innovants (« living history », « Lauschtour App »)
  - Renforcement et diversification de l'offre touristique durable
  - Création de nouveaux produits pédagogiques et écotouristiques pour le réseau Natura 2000
  - Mise à disposition de points d'information touristique ouverts toute l'année
  - Développement des points d'attraits et d'orientation touristique
  - Création de nouveaux points d'attraits
  - Information et mobilisation des acteurs concernés et du grand public
  - Echange de bonnes pratiques
  - Sensibilisation du grand public pour les objectifs du Parc naturel
  - Développement de l'offre pédagogique (EEDD)
- **Renforcement du développement régional durable**
  - Service aux communes/associations/citoyens/touristes
  - Mise en réseau de divers acteurs
  - Elargissement du réseau des partenaires du Parc naturel
  - Contribution à la diversification de l'offre des produits régionaux
- **Augmentation de la visibilité et notoriété du Parc naturel et de ses communes**
  - Renforcement de l'identité régionale
  - Renforcement de l'identification et du sentiment d'appartenance des citoyens au Parc naturel
- **Coopération interterritoriale des Parcs naturels**
  - Renforcement de la coopération interterritoriale et interrégionale
  - Développement de synergies grâce à la coopération avec l'ORT Éislek, LEADER, les autres Parcs naturels

Contribution aux Objectifs de Développement Durable (ODD/Agenda 2030)

INDICATEUR D'ACTION 18 :

Actions menées en faveur d'un aménagement du territoire respectueux du patrimoine naturel et culturel

Mission de référence à laquelle se rattache l'indicateur

Urbanisme et Mobilité (Promotion et orientation d'un développement économique et socio-culturel intégrant les aspirations légitimes de la population en ce qui concerne leurs possibilités d'emploi, leur qualité de vie et d'habitat)

Champ d'action

Urbanisme

3Objectifs

Objectifs nationaux :

- Loi du 10 août 1993 relative aux Parcs naturels

Objectifs régionaux :

- Etude détaillée du NP Our 2015-2025
- Plan d'action et indicateurs du projet INTERREG Europe NIGHT LIGHT 2017-2021

Actions 2022

18. 1. Conseiller en éclairage

Liens avec les indicateurs n° 1, 2, 4, 6, 11, 15, 17, 21, 22, 26

- Coordination et animation du service
  - Développement, mise en place et gestion d'un service de conseil régional en éclairage pour les particuliers, les entreprises et les communautés du NP Our
  - Elaboration de matériel d'information et de sensibilisation à destination des différents groupes cibles pour faire face à l'éclairage et éviter la pollution lumineuse
  - Suivi du programme de recherche : analyse des zones les plus lumineuses du parc naturel
  - Initiation et accompagnement de projets pilotes relatifs à la diminution de la pollution lumineuse
  - Personne de contact et intermédiaire pour tous les différents acteurs régionaux et partenaires du NP Our sur la thématique d'éclairage
  - Transfert de connaissances dans le domaine de l'éclairage, de la pollution lumineuse et de la protection de l'environnement et du climat
  - Communes :
    - Clervaux : Elaboration d'une soumission relative au renouvellement complet de l'éclairage public communal
    - Vianden : accompagnement sur différents projets d'éclairage public
    - Vianden : conseil pour le renouvellement de l'éclairage des terrains de football
    - Putscheid & Parc Hosingen : Mise en œuvre du projet du renouvellement de l'éclairage public

  - Troisvierges : révision du règlement-type bâtisses, voiries et sites
  - Wiltz : élaboration d'un plan lumière pour la ville
  - Enoprimes : préparation des dossiers de demandes de subvention
  - Lycée Guillaume Kroll : cours théorie et pratique, éclairage & durabilité
  - SEBES : Mise en pratique de mesures de protection en matière de pollution lumineuse
  - SICONA : Elaboration d'une délibération pour communes dans le cadre du pacte nature
  - ANF, conseil et support :
  - Mise en oeuvre de mesures de diminution de l'effet néfaste de l'éclairage public à Bech / Kleinmacher sur une population du Grand Rhinolophe
  - Ministère de l'Energie : conseil et élaboration de la mesure d'économie d'énergie extinction nocturne de l'éclairage public
  - Klimaagence : conseil et élaboration d'un nouvel outil d'évaluation de l'éclairage public pour le pacte climat
  - Chambre des Députés : initiation de plusieurs députés en vue de l'heure d'actualité relative au sujet de la pollution lumineuse, le 19 octobre 2022.
- Représentations, Animations et Networking :
  - Représentation du parc naturel et participation à des réunions en lien avec le domaine d'activité
  - Webinaire Prowad Wattensee, le 22.03.2022
  - Webinaire Norwegian Park Association, le 01.09.2022
  - Article dans le magazine Autotouring d'ACL au sujet de l'éclairage public
  - Session de clôture du projet INTERREG Europe NIGHT LIGHT à Vianden le 28 mars 2022
- Contact avec les administrations communales ou autres administrations.

Rôle du parc

Porteur

Partenaires

Communes du NP Our, NP Öewersauer, MEAT, MECCD, Ministère de l'Economie, P&Ch, ANF, Administration des bâtiments publics, MNHNL, Mcult, LEADER Éislek, ORT Éislek, RESONORD, myenergy GIE Ëmweltkommissioun Esch-Sauer, AAL, DCK, citoyens intéressés, Dark Sky Switzerland, Administration de l'Inspection du Travail et des Mines, SSMN, Police Grand-Ducale, OAI, MOUVECO, n&ë, Ville de Luxembourg, Commune de Schifflange

Temporalité

2019-2022

LICHT AUS!?
DIE KRAFT DES LICHTS
riva

Indicateurs d'état (Effets directs et indirects, plus-value pour la région)

- **Renforcement du développement régional durable**
  - Formation et mise à niveau des connaissances
  - Service aux communes (conseil, encadrement technique, échange de bonnes pratiques, ...)
  - Mise en réseau d´acteurs concernés (habitants, associations, administrations, communes membres, partenaires internationaux, ...)
  - Information, sensibilisation et mobilisation du grand public pour des questions du développement durable (EEDD)
  - Echanges interterritoriaux et internationaux d'idées et de bonnes pratiques
  - Renforcement du lien entre le Parc naturel et la population (locale)
- **Augmentation de la visibilité et de la notoriété du Parc naturel et de ses communes**
  - Sensibilisation du grand public pour les objectifs du Parc à travers de projets innovants (p.ex. « festival NIGHT, Light & more »)
  - Renforcement de l'identification et du sentiment d'appartenance des citoyens au Parc naturel
  - Mise en place d'un processus participatif
- **Coopération interterritoriale et transfrontalière**
  - Développement de synergies grâce à la coopération avec les partenaires internationaux du projet NIGHT LIGHT

Contribution aux Objectifs de Développement Durable (ODD/Agenda 2030)

INDICATEUR D'ACTION 19 :

Actions menées dans le cadre du SIG

Mission de référence à laquelle se rattache l'indicateur

Urbanisme et mobilité (Promotion et orientation d'un développement économique et socio-culturel intégrant les aspirations légitimes de la population en ce qui concerne leurs possibilités d'emploi, leur qualité de vie et d'habitat)

Champ d'action

Cellule SIG

Objectifs

Objectifs régionaux :

- Etude détaillée du NP Our 2015-2025

Actions 2022

19. 1. Système d'Informatique Géographique (SIG) Régional Nord

Liens avec les indicateurs n° 1, 2, 6, 7, 8, 9, 10, 17, 18, 20, 26

- Gestion du système d'information géographique SIGCOM+ centralisé avec sécurisation des données (backup) et gestion des accès
- Accompagnement et conseil des communes (9) et syndicats membres du projet : Clervaux, Kiischpelt, Parc Hosingen, Putscheid, SICLER, Troisvierges, Vianden, Wincrange, Weiswampach, Tandel
- Nombre d'utilisateurs enregistrés en 2022 : 98, nombre d'accès au système en 2022 : 3.662 (changement du mode d'enregistrement des accès des utilisateurs depuis le début de l'année)
- Coordination et animation du groupe de travail SIG, composé des responsables techniques des communes
- Echange avec des administrations et organisations concernées : ACT, SIDEN, ...
- Actualisation de données (plan cadastral numérisé, orthophotos, PAG, PAP, eaux usées, eau potable, éclairage, photos 360°, CREOS, ...)
- Préparation de données pour intégration et extraction de données
- Configuration des accès des collaborateurs du PN OUR (station biologique, pacte climat, pacte nature)
- Impressions grand-format de plans et cartes (A0, A1, A2)

Rôle du parc

Porteur

Partenaires

Communes du NP Our, SICLER, SIDEN, ACT

Temporalité

En continu, depuis 2005

Indicateurs d'état (Effets directs et indirects, plus-value pour la région)

- **Renforcement du développement régional durable**
  - Service aux communes : facilitation des procédures de planification, administration centralisée, standardisation des données, échange de données locales, régionales et nationales
  - Formation et mise à niveau des connaissances
  - Mise en réseau d´acteurs concernés (administrations, communes membres, ...) et développement de synergies

Contribution aux Objectifs de Développement Durable (ODD/Agenda 2030)

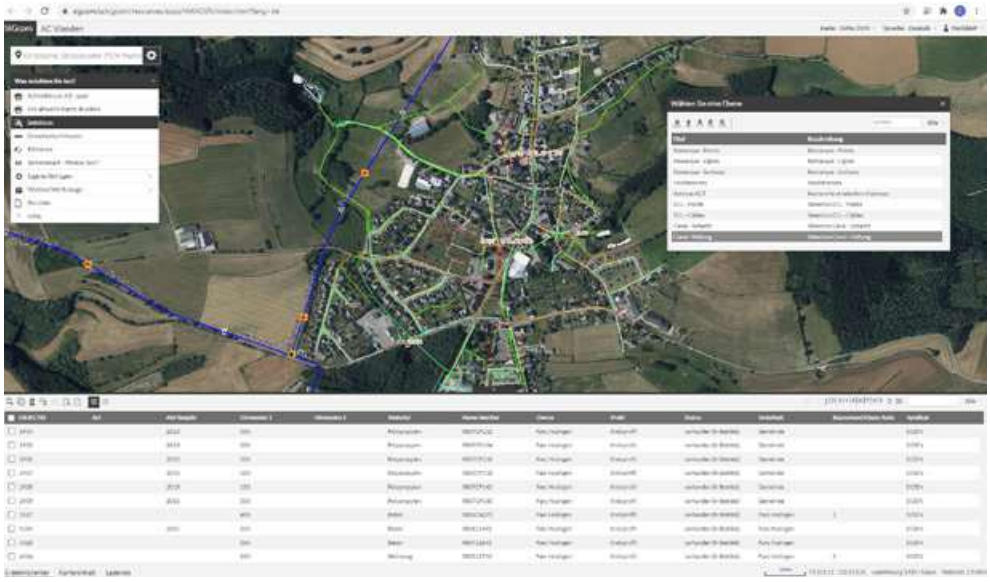

INDICATEUR D'ACTION 20 :

Actions menées en faveur d'une mobilité durable

Mission de référence à laquelle se rattache l'indicateur

Urbanisme et mobilité (Promotion et orientation d'un développement économique et socio-culturel intégrant les aspirations légitimes de la population en ce qui concerne leurs possibilités d'emploi, leur qualité de vie et d'habitat)

Champ d'action

Mobilité

Objectifs

Objectifs nationaux :

- Plan national intégré en matière d'énergie et de climat
- Plan national pour un Développement Durable
- Loi du 13 septembre 2012 portant la création d'un pacte climat avec les communes
- Modul 2.0 - stratégie de mobilité durable

Objectifs régionaux :

- Etude détaillée du NP Our 2015-2025

Actions 2022

20. 1. Actions de mobilité durable

Lien avec les indicateurs n° 6, 9, 10, 17, 18, 21

- Coordination et communication de la participation collective des communes membres à la campagne « Tour du Duerf 2022 »
- Soutien (communication) de la campagne « VeloViaNorden » (plus de 35 km de tronçon routier réservé au vélo dans les communes de Kiischpelt, Clervaux, Troisvierges et Weiswampach le weekend du 6 août avec une prolongation du tour vers les communes de Wincrange, Winseler et Wiltz le weekend du 13 août)
- Coordination du projet de création d'un tour E-Bike « Looss d'Kierch am d'Duerf ! » dans les communes de Troisvierges et Weiswampach
- Présentation de la brochure « Roadbook : GoElectric, à la découverte des parcs naturels du Grand-Duché » lors d'une conférence de presse, suivi d'un tour à vélo et en e-bike à travers les 3 PN
- Élaboration de concepts et de modèles de rentabilité pour l'exploitation et le développement de bornes de recharge
- Soutien à l'événement « Naturpark³ Cycling Ride to Nature » le 12 juin 2022.

Rôle du parc

Porteur, coordinateur, conseiller, partenaire (selon l'action)

Partenaires

Communes membres du parc naturel, SISPOLO, MEA, OEKO, FPE

Temporalité

Ponctuel

Indicateurs d'état (Effets directs et indirects, plus-value pour la région)

- **Renforcement des stratégies dans le domaine de la mobilité durable et du développement régional durable**
  - Renforcement de la conscience pour la mobilité douce
  - Formation et mise à niveau des connaissances
  - Mise à niveau et échange de bonnes pratiques
  - Mise en réseau de divers acteurs concernés (acteurs régionaux, nationaux, experts, etc.)
  - Contribution à l´amélioration de l´infrastructure de mobilité durable
- **Coopération interterritoriale**
  - Développement de synergies grâce à la coopération avec le NP Öewersauer
  - Echange de bonnes pratiques
- **Augmentation de la visibilité et de la notoriété du Parc naturel et de ses communes**

Contribution aux Objectifs de Développement Durable (ODD/Agenda 2030)

INDICATEUR D'ACTION 21 :

Partenariats et coopérations engagés avec d'autres acteurs

Mission de référence à laquelle se rattache l'indicateur

Communication, démocratie locale, partenariats, relations transfrontalières

Champ d'action

Partenariats

Objectifs

Objectifs nationaux :

- Loi du 10 août 1993 relative aux Parcs naturels

Objectifs régionaux :

- Etude détaillée du NP Our 2015-2025

Actions 2022

21. 1. Activités d'échange au niveau national et international

Lien avec les indicateurs n° 1, 6, 7, 11, 18, 21, 22

- Organisation d'actions d'échange :
  - Au Goût du Terroir : Invitation et organisation de la rencontre avec les invités européens (Avila, Matera, Autriche)
  - Projet INTERREG GR Smart Light-HUB :
  - 23.02.2022 : Balade nocturne à Haucourt-Moulaine
  - 03.05. & 17.05.2023 Présentations sur la thématique de la pollution lumineuse au Kirchberg et à Bettembourg
  - 04.05.2023 Visite des partenaires du projet au centre écologique, Parc Hosingen
- Participation à des actions d'échange et de coopération :
  - Réunions du Comité de gérance pour le suivi des mesures compensatoires
  - Réunions de l'Observatoire de l'Environnement
  - Réunions entre Partenariats des cours d'eau
  - Réunions entre partenaires du réseau « … sans pesticides »
  - Réunions de la plateforme de l'éducation à l'environnement et au développement durable (EEDD)
  - Participation à la conférence reportée de la Fédération EUROPARC en mai au
  - « Neusiedler See » en Autriche
  - Participation à la conférence annuelle de la Fédération EUROPARC en octobre à Argelès-sur-Mer en France

- Participation à des réunions en ligne de la section francophone de la Fédération EUROPARC
- Echanges avec les partenaires du projet INTERREG « Land of Memory »
- Réunions de travail avec les partenaires du projet INTERREG Grande Région Smart Light-HUB
- Réunion de la nouvelle commission consultative du NP Our
- Réunions de travail dans le cadre du Pacte Climat des parcs naturels
- Participation à l'international « European Energy Gold » Event
- Organisation Roadshow « Klimaschöffen » avec Klima Agence
- Echanges avec les responsables du projet LEADER « Qualitéitswanderregioun Éislek »
- Echanges avec les acteurs du projet LEADER « Valeurs des Parcs »
- Echanges avec le GAL Éislek dans le cadre de l'élaboration de leur stratégie 2021-2027
- Echanges avec les partenaires du projet « Natur genéissen »
- Echanges et concertations avec les partenaires et experts du projet « D'Naturparken zu Lëtzebuerg - (een) Insekteräich »
- Participation aux divers webinars et séminaires dans le cadre du projet « D'Naturparken zu Lëtzebuerg - (een) Insekteräich »
- Réunion de travail dans le cadre du projet ERASMUS+ NALENA (Nachhaltiges Lernen mit der Natur)
- Echange avec des élèves du LESC, concernant les études et projets des collaborateurs du parc naturel

Rôle du parc

Porteur, partenaire (selon l'action)

Partenaires

NP Öewersauer, NGP Mëllerdall, communes des parcs naturels, commissions consultatives des Parcs naturels, NP Südeifel, ORT Éislek, ORT MPSL, Tourist-Info Südeifel, LEADER Mëllerdall, LEADER Éislek, LEADER Bitburg-Prüm, VNÖ, VDN, Josef Reichl Naturparkschule St. Martin/Raab (A), Regionalmanagement Burgenland GmbH (A), Königsegg Grundschule (D), Naturpark Nagelfluhkette (D), Stiftung Private Pädagogische Hochschule Burgenland (A), réseau des Parcs naturels francophones (L, F, B, CH), réseau des Parcs naturels germanophones (A, CH, L, D, H, SLO), partenariats de cours d'eau, partenariat sans pesticides, partenaires du projet INTERREG Night Light (Provincie Frislân (Pays-Bas), Hajdú-Bihar County Government (Hongrie), Avila County Council (Espagne), Samsø Energy Academy (Danemark), Kranj Business Support Center (Slovénie), Basilicata Region (Italie), Matera-Basilicata 2019 Foundation (Italie), Island Government of La Palma (Espagne), Fédération des Parcs naturels de Wallonie, ANF, MECDD, Ministère du Logement, ME-dgT, EUROPARC Federation, partenaires du projet INTERREG Smart Light-HUB (Université de Liège, Université de Trèves, Natagora, TNT, ALAC, TCRM Blida, Centre Innovation Trèves), INFINO asbl

Temporalité

Ponctuel

21. 2. Parc naturel transfrontalier germano-luxembourgeois

Lien avec les indicateurs n° 1-26

- Co-auteur du rapport annuel « Diplôme européen des espaces protégés »
- Participation aux échanges du groupe de travail établi pour définir la future stratégie du Parc naturel transfrontalier germano-luxembourgeois.

European Diploma for Protected Areas of the Council of Europe

Rôle du parc

Partenaire

Partenaires

NP Südeifel, NGP Mëllerdall, MEA, Vereinigung Deutsch-Luxemburgischer Naturpark, DATer, etc.

Temporalité

En continu

Indicateurs d'état (Effets directs et indirects, plus-value pour la région)

- **Renforcement de la coopération interterritoriale et transfrontalière**
  - Renforcement du réseau national et international sur le plan de la protection de l'environnement naturel et humain, de la valorisation du patrimoine culturel et historique, ...
  - Développement de synergies grâce à la coopération avec les autres Parcs naturels et de nombreux acteurs régionaux et nationaux
  - Echange de bonnes pratiques
  - Prospection de futurs projets et de leur financement
- **Renforcement du développement régional durable**
  - Formation et mise à niveau des connaissances
  - Information, sensibilisation et mobilisation du grand public pour des questions du développement durable
  - Mise en réseau des divers acteurs
  - Elargissement du réseau des partenaires du Parc naturel
  - Education concertée au développement durable (EEDD)
- **Augmentation de la visibilité et notoriété du Parc naturel et de ses communes**
  - Renforcement de l'identification et du sentiment d'appartenance des citoyens au Parc naturel

Contribution aux Objectifs de Développement Durable (ODD/Agenda 2030)

INDICATEUR D'ACTION 22 :

Implications dans des projets européens

Mission de référence à laquelle se rattache l'indicateur

Communication, démocratie locale, partenariats, relations transfrontalières

Champ d'action

Financements européens

Objectifs

Objectifs nationaux :

- Loi du 10 août 1993 relative aux Parcs naturels

Objectifs régionaux :

- Etude détaillée du NP Our 2015-2025

Actions 2022

22. 1. Implication en tant que partenaire de projet (INTERREG, LEADER)

Liens avec les indicateurs n° 6, 11, 18, 21

- Projet LEADER « Valeurs des parcs - Regionalität im Éislek erleben und genießen »
- Erasmus+ Projekt NALENA (Nachhaltiges Lernen mit der Natur)

Rôle du parc

Partenaire

Partenaires

Provincie Frislân (Pays-Bas), Hajdú-Bihar County Government (Hongrie), Avila County Council (Espagne), Samsø Energy Academy (Danemark), Kranj Business Support Center (Slovénie), Basilicata Region (Italie), Matera-Basilicata 2019 Foundation (Italie), Island Government of La Palma (Espagne), NP Öewersauer, NGP Mëllerdall, LEADER Éislek, Verband der Naturparke Österreichs, Verband der deutschen Naturparke, SCRIPT, Naturpark Nagelfluhkette (D), SILVIVA (CH), Königsegg-Grundschule Immenstadt (D), Pädagogische Hochschule Burgenland (AT), Regionalmanagement Burgenland (AT), Volksschule St. Martin an der Raab (AT)

Temporalité

2017-2021 (INTERREG Night Light), 2018-2022 (Valeurs des Parcs), 2018-2021 (Naturparkschoul), 2019-2022 (NALENA)

22. 2. Implication en tant que partenaire méthodologique

Liens avec les indicateurs n° 1, 17

- Projet INTERREG V Grande Région « Barrierefreiheit ohne Grenzen » (D, L: NP Südeifel, ORT Éislek, ORT MPSL, ISKFZ Rosport-Ralingen)
- Projet INTERREG GR Smart Light-HUB
- Projet LEADER « Wander-Qualitätsregion Éislek » (ORT Éislek)

Rôle du parc

Partenaire

Partenaires

NP Südeifel, ORT MPSL, ISKFZ Rosport-Ralingen, GEIE « Destination Ardenne », NP Öewersauer, ORT Éislek, n&ë, Université de Liège, Université de Trèves, Natagora, TNT, ALAC, TCRM Blida, Centre Innovation Trèves, GAL LEADER Éislek

Temporalité

Différentes périodes de programmation selon le projet

Indicateurs d'état (Effets directs et indirects, plus-value pour la région)

- **Renforcement de la coopération interterritoriale et transfrontalière**
  - Renforcement du réseau national et international sur le plan de la protection de l'environnement naturel et humain, de la valorisation du patrimoine culturel et historique, de la réduction des émissions CO_2, de la pollution lumineuse
  - Développement de synergies grâce à la coopération avec les autres Parcs naturels et de nombreux acteurs régionaux et nationaux
  - Echange de bonnes pratiques
- **Renforcement du développement régional durable**
  - Contribution à la création de nouveaux produits touristiques durables et à la valorisation touristique de la région
  - Contribution à la sauvegarde et de remise en état du milieu naturel
  - Valorisation des produits régionaux
  - Mise à disposition de cofinancements européens
  - Formation et mise à niveau des connaissances
  - Mise en réseau des divers acteurs
- **Augmentation de la visibilité et notoriété du Parc naturel et de ses communes**
  - Renforcement de l'identification et du sentiment d'appartenance des citoyens au Parc naturel

Contribution aux Objectifs de Développement Durable (ODD/Agenda 2030)

INDICATEUR D'ACTION 23 :

Actions de marketing

Mission de référence à laquelle se rattache l'indicateur

Communication, démocratie locale, partenariats, relations transfrontalières

Champ d'action

Communication/Identité régionale

Objectifs

Objectifs régionaux :

- Etude détaillée du NP Our 2015-2025

Actions 2022

23. 1. Publications à diffusion régulière

Liens avec les indicateurs n° 11, 25

- **Journal des Parcs naturpark.lu :** deux éditions (en allemand, français et luxembourgeois) (n°12 : 32.000, n°13 : 31.500) ensemble avec le NP Öewersauer et le NGP Mëllerdall, distribution aux 29.937/30.043 ménages des 3 régions et envoi à 563/547 abonné(e)s nationaux et européens

Rôle du parc

Partenaire

Partenaires

NGP Mëllerdall, NP Öewersauer, MECDD

Temporalité

En continu

23. 2. Publications thématiques

Liens avec les indicateurs n° 1, 2, 3, 6, 10, 11, 13, 17, 18

- Publications de sensibilisation au développement durable :
- Matériel de promotion pour des projets des partenaires du NP Our : DKMF (20.000 dépliants), « Stollen aus dem Stollen » (1.000 emballages), Bourse aux plantes (6.000 cartes postales, 8.000 dépliants, 300 affiches), Veiner Pabeier- a Béicherdeeg (6.000 cartes postales, 6.000 dépliants, 300 affiches)
- Matériel de promotion et de sensibilisation pour des projets du NP Our : myenergy infopoint (10.000), visites guidées « Sentier des passeurs » (5.000 dépliants), visites guidées « Post History t'Ouren » (4.000 dépliants, 100 affiches), dépliants tour en e-Bike « Looss d'Kierch am Duerf! » (15.000 dépliants), dépliants

Rallye « Mam Robi duerch de Bësch » (750 dépliants), dépliants Musée de la Bataille des Ardennes / Musée des Maquettes des châteaux et châteaux forts de Luxembourg (7.500 dépliants)

- Brochure HOTSPOTS (1.500 brochures)
- Lancement de la rédaction d'un « booklet » pour partenaires existants et futurs partenaires dans le cadre du programme de partenariat « Mir sinn uewen mam Naturpark » du projet « Valeurs des Parcs »
- Rapport d'activité 2021 (tirage : 175 exemplaires), distribution aux membres du comité, de la commission consultative, conseillers communaux, ministères et visiteurs
- Rapport « Indicateurs d'action » 2021, document digital
- « Tätigkeitsbericht D'Naturparken zu Lëtzebuerg - (een) Insekteräich » 2022,
- Publications sur les entreprises du secteur de l'énergie et du climat en : « naturpark.lu », journaux communaux, wort.lu, Facebook
- 3 vidéos sur la protection du climat (publication en 2023)
- Rédaction d'un article de sensibilisation « Pacte Nature » pour le magazine des parcs naturels
- Divers articles sur différents thèmes et projets dans les journaux communaux et autres.

Rôle du parc

Porteur, partenaire (selon le projet)

Partenaires

NP Öewersauer, NGP Mëllerdall, MEA, MECDD, ME-dgT, myenergy GIE, communes du NP Our, DKMF, Amis du Château de Vianden, etc.

Temporalité

Ponctuel

23. 3. Sites web et médias sociaux

Liens avec les indicateurs n° 1, 11, 18, 25

- naturpark-our.lu : 12.007 visiteurs
- naturpark.lu : 2.666 visiteurs
- Médias sociaux :
- Facebook Naturpark Our 5.888 likes (situation au 31.12.2022), augmentation de 1.393 likes en 2022, 238 contributions, 15 contacts par MP (situation au 31.12.2022)
- Facebook naturpark.lu 3.023 likes, 49 contributions
- Facebook Au Goût du Terroir 246 likes, 26 contributions, 5 contacts par MP
- YouTube : utilisé pour les 3 Parcs naturels du Luxembourg ; 262 abonnés ; publication de 3 vidéos concernant le NP Our
- Instagram : 2.600 followers ; 82 posts ; 200 stories
- Issuu.com/naturpark.lu : publication de 5 documents concernant le NP Our ; 58.649 impressions, 17.369 lectures en ligne, 158 clicks sur les liens intégrés dans les publications
- klimapakt.naturpark.lu : 408 visiteurs

- postweg.eu (pas de comptage en 2022)
- signord.lu : 820 visiteurs
- fledermaustunnel.naturpark-our.lu : 2.158 visiteurs
- our-data.lu : 510 visiteurs
- naturesluxembourg.lu : 586 visiteurs
- guide.naturpark.lu : 91 visiteurs
- our-explorer.lu : 480 visiteurs
- insekten.lu : 5.826 pages vues (01.01.2022 - 31.12.2022)
- spannendamnaturpark.lu: 1.126
- nightlightandmore.lu : 5.500 visiteurs
- Présence sur d'autres sites : mywort.lu, visiteislek.lu, eislek.lu, visitluxembourg.lu, kideaz.lu, spillplaz.lu

Rôle du parc

Porteur

Partenaires

NGP Mëllerdall, NP Öewersauer, MEA

Temporalité

En continu

23. 4. Relation avec la presse

Liens avec les indicateurs n° 1, 6, 10, 11, 17, 26

- Envoi de 21 communiqués de presse
- Divers articles de presse (journaux nationaux, régionaux, transfrontaliers, journaux communaux, etc.)
- Divers interviews en direct et enregistrés (Radio 100,7, RTL Radio Lëtzebuerg, Radio ARA, SR1, Contacto)
- IP/RTL : production et diffusion de spots radio et télé
- Post History T'Ouren : Point de presse avec une journaliste du quotidien Tageblatt le 20 juillet

Rôle du parc

Porteur, partenaire

Partenaires

MEA, NP Öewersauer, NGP Mëllerdall

Temporalité

Ponctuel

23. 5. Productions audiovisuelles

Liens avec les indicateurs n° 11, 17, 25

- Production de différentes vidéos par différents prestataires
- 3 vidéos sur la protection du climat (publication en 2023)

Rôle du parc

Porteur, partenaire

Partenaires

NP Öewersauer, NGP Mëllerdall

› Temporalité

Ponctuel

23. 6. Présence avec un stand d'info lors d'événements clés

Liens avec les indicateurs n° 11, 25

- Bourse aux plantes, Stolzembourg
- Veiner Pabeier- a Béicherdeeg, Vianden
- Beien- a Bléiefest, Kalborn
- OpenAir Konstfestival, Lellgen
- Au Goût du Terroir Esch2022, Käerjeng
- Chrëschtmaart, Käerjeng
- Etc.

Rôle du parc

Porteur

Partenaires

Acteurs locaux, régionaux selon la manifestation

Temporalité

En continu

23. 7. Panneaux de signalisation

Liens avec les indicateurs n° 17

› Entretien du réseau de panneaux de signalisation (entrées du Parc)

Rôle du parc

Porteur

Partenaires

P&Ch, communes du NP Our

Temporalité

En continu

23. 8. Service « Plotter »

Liens avec les indicateurs n° 17, 23

› Réalisation de tirages grand format à moindre frais pour les communes membres et autres partenaires (production : 290 m)

Rôle du parc

Porteur

Partenaires

Communes du NP Our, associations, etc.

Temporalité

En continu

Indicateurs d'état (Effets directs et indirects, plus-value pour la région)

- **Renforcement du développement régional durable**
  - Service aux communes, associations, citoyens et touristes
  - Valorisation des produits régionaux
  - Mise à disposition d'une plateforme de promotion pour les acteurs régionaux
  - Mise en réseau d'acteurs et mise à niveau des connaissances pour des tiers
  - Renforcement de la cohésion sociale dans la région
- **Sensibilisation et éducation à l'environnement et au développement durable**
  - Information, sensibilisation, formation et mobilisation des acteurs régionaux et du grand public
  - Education à l'environnement et au développement durable (EEDD)
- **Coopération interterritoriale**
  - Développement de synergies grâce à la coopération entre les Parcs naturels
  - Présence et présentation communes des trois Parcs
- **Augmentation de la visibilité et notoriété du Parc naturel et de ses communes**
  - Sensibilisation du grand public pour les objectifs du Parc
  - Renforcement de l'identification et du sentiment d'appartenance des citoyens au Parc naturel
  - Renforcement de l'identité régionale



INDICATEUR D'ACTION 24 :

Actions menées dans le cadre de la gestion de la Ressource Database

Mission de référence à laquelle se rattache l'indicateur

Communication, démocratie locale, partenariats, relations transfrontalières

Champ d'action

Communication/Identité régionale

Objectifs

Objectifs régionaux :

- Etude détaillée du NP Our 2015-2025

Actions 2022

24. 1. Gestion et alimentation de la Ressource-Database

Lien avec les indicateurs n° 10, 21, 23

- Saisie de photos, logo, fichiers, vidéos, audio : Bilan du contenu au 27.1.2023 : 46.687 photos, 245 logos, 1.224 documents, 118 vidéos, 19 audio, (48.293 contenus)
- Contrôle / correction de l'indexation des contenus

Rôle du parc

Porteur

Partenaires

NP Öewersauer, NGP Mëllerdall

Temporalité

En continu

Indicateurs d'état (Effets directs et indirects, plus-value pour la région)

- **Augmentation de la visibilité et notoriété de la région du Parc naturel et de ses communes**
  - Renforcement de l'identité régionale
  - Renforcement de l'identification et du sentiment d'appartenance des citoyens au Parc naturel
- **Renforcement du développement régional durable**
  - Service aux communes et autres partenaires (but non commercial)
  - Mise à disposition d'une banque d'images de haute qualité, d'une documentation centralisée et sécurisée
  - Valorisation du patrimoine paysager et culturel
- **Coopération interterritoriale**
  - Développement de synergies grâce à la coopération entre les Parcs naturels

INDICATEUR D'ACTION 25 :

Initiatives de participation et de recueil d'avis et de propositions des habitants (et des visiteurs) du parc

Mission de référence à laquelle se rattache l'indicateur

Communication, démocratie locale, partenariats, relations transfrontalières

Champ d'action

Démocratie participative

Objectifs

Objectifs régionaux :

- Etude détaillée du NP Our 2015-2025

Actions 2022

25. 1. Recueil d'avis et d'idées

Liens avec les indicateurs n° 11, 17, 18, 23

- Journal des Parcs « naturpark.lu » : demande de feedback
- Réunions de la commission consultative le 27.07 et 27.09.22
- Médias sociaux : Facebook Naturpark Our 4.495 likes (situation au 31.12.2021), augmentation de 624 likes en 2021

Rôle du parc

Porteur

Partenaires

NP Öewersauer, NGP Mëllerdall, MEA

Temporalité

En continu

25. 2. Initiatives de participation

Liens avec les indicateurs n° 1, 6, 18

- Participation à la campagne nationale « Tour du Duerf 2022 »
- Participation à l'action iNaturalist « Insekteräich Naturparken »

- Organisation d'un concours pour les habitants des 3 parcs naturels pour gagner la transformation de jardins de graviers vers des jardins naturels ; 19 gagnants ont été choisis, dont les 6 jardins gagnants dans le Parc naturel de l'Our ont déjà été planifiés
- Accords de partenariat « Partnerschaftsabkommen », projet LEADER Valeurs des Parcs
- « Klimaforum » avec participation citoyenne

Rôle du parc

Porteur, partenaire (selon le projet)

Partenaires

NP Öewersauer, NPG Mëllerdall, MEA, etc.

Temporalité

En continue

Indicateurs d'état (Effets directs et indirects, plus-value pour la région)

- **Renforcement du développement régional durable**
  - Mise en réseau d'acteurs
  - Implication et mise à disposition de moyens aux citoyens de se mobiliser pour le développement durable de leur territoire
  - Elargissement du réseau des partenaires du Parc naturel
  - Assurance de la qualité de la présence du Parc et de ses activités
  - Renforcement de la cohésion sociale dans la région
- **Coopération interterritoriale**
  - Développement de synergies grâce à la coopération entre les Parcs naturels
- **Augmentation de la visibilité et notoriété du Parc naturel et de ses communes**
  - Sensibilisation du grand public pour les objectifs du Parc
  - Renforcement de l'identification et du sentiment d'appartenance des citoyens au Parc naturel
  - Mise en place d'un processus participatif
  - Renforcement de l'identité régionale

Contribution aux Objectifs de Développement Durable (ODD/Agenda 2030)

INDICATEUR D'ACTION 26 :

Actions menées dans le cadre de la « Charte du paysage » (Leitmotiv : « Natur a Landschaft am Éislek »)

Mission de référence à laquelle se rattache l'indicateur

Leitmotiv « Natur a Landschaft am Éislek »

Champ d'action

Protection du paysage

Objectifs

Objectifs nationaux :

- Loi du 10 août 1993 relative aux Parcs naturels

Objectifs régionaux :

- Etude détaillée du NP Our 2015-2025

Actions 2022

26. 1. Charte du paysage

Lien avec les indicateurs n° 1, 18

- Analyse des coupures vertes désignées par l'Aménagement du territoire quant à leur continuité écologique ; élaboration d'un concept pour la coupure de Weiswampach incluant des propositions de mesures visant à améliorer la continuité écologique pour les différentes surfaces de la coupure
- Pré-étude de faisabilité pour un projet touristique durable avec une plus-value paysagère extraordinaire dans la commune de Parc Hosingen, près de la Molberlee
- Lancement d'un projet pilote afin d'identifier les chemins ruraux qui ont peu à peu disparu des campagnes luxembourgeoises. La première analyse a été réalisée au territoire communal de Tandel
- Finalisation du « Webwalking », projet mettant en valeur les atouts paysagères de la commune de Kiischpelt.

Rôle du parc

Porteur, conseiller (selon l'action)

Partenaires

MEA, Communes de Kiischpelt, Parc Hosingen, Tandel et Weiswampach, MECDD, ANF, ME-dgT

Temporalité

Chaque année depuis 2007

26. 2. Nature's Luxembourg

Lien avec les indicateurs n° 21, 23

› Présentation de l'exposition temporaire « Nature's Luxembourg » au NGP Mëllerdall.

Rôle du parc

Porteur, mise en réseau

Partenaires

NP Öewersauer, NGP Mëllerdall, MECDD

Temporalité

En continu

26. 3. Gestion du projet INTERREG Europe NIGHT LIGHT 2017-2021

Lien avec les indicateurs n° 18

› Session de clôture du projet INTERREG Europe NIGHT LIGHT à Vianden le 28 mars 2022.

26. 4. Webwalking am Kiischpelt

Lien avec les indicateurs n° 17, 18

› Alimentation du nouveau CMS avec le contenu actualisé de l'ancien site.

Rôle du parc

Porteur/Coordinateur

Partenaires

Commune du Kiischpelt

Temporalité

Chaque année depuis 2007

Indicateurs d'état (Effets directs et indirects, plus-value pour la région)

- **Renforcement des stratégies de protection et de restauration du patrimoine paysager, naturel et culturel**
  - Amélioration de la diversité et de la qualité des paysages
  - Information et sensibilisation du grand public et des acteurs concernés (experts, administrations, communes du Parc, ...)
  - Amélioration de la perception publique envers le patrimoine paysager, naturel et culturel
- **Renforcement du développement régional durable**
  - Mise en réseau d´acteurs concernés (propriétaires, experts, administrations, communes membres, ...)
  - Formation et mise à niveau des connaissances
  - Renforcer le sentiment d'appartenance au territoire par l'amélioration de la connaissance du patrimoine culturel
  - Echanges interterritoriaux et internationaux d'idées et de bonnes pratiques
- **Augmentation de la visibilité et notoriété du Parc naturel et de ses communes**
  - Renforcement de l'identité régionale
  - Renforcement de l'identification et du sentiment d'appartenance des citoyens au Parc naturel
  - Mise en place d'un processus participatif

Contribution aux Objectifs de Développement Durable (ODD/Agenda 2030)

IMPRESSUM

EDITEUR :

Parc naturel de l'Our
12, Parc
L-9836 Hosingen
Personne de contact : Simone Zanter
simone.zanter@naturpark-our.lu
www.naturpark-our.lu

CONSEIL SCIENTIFIQUE :

Luxembourg Institute of socio-economic research (LISER)
11, Porte des Sciences Campus Belval
L-4366 Esch-sur-Alzette
Personne de contact: Antoine Decoville

En collaboration avec :

Ministère de l'Énergie et de l'Aménagement du territoire
4, Place de l'Europe
L-1499 Luxembourg

Parc naturel de la Haute-Sûre
15, rue de Lultzhausen
L-9650 Esch-sur-Sûre

Natur- & Geopark Mëllerdall
8, rue de l'Auberge
L-6315 Beaufort

LAYOUT :

Lardographic
Rue du Moulin, 7
L-9650 Esch-sur-Sûre
info@lardographic.lu

PHOTOS :

Anna Molzahn, Caroline Martin, Golf de Clervaux, Julien Laigle, Klima-Agence, Liz Hacken, Mireille Molitor, Naturpark Our, Olivier Minaire, Olivier Stanislowski, Pierre Haas, Pol Bourkel.